

錫安教會 2012 年 3 月 18 日分享

第一章：Web Bot 市場一點，整個經濟市場化整為零

問題一：提及市場部分，使用了「歷史上最大的經濟轉移」等字眼。它吻合之前我們所講有關購買貴金屬的情況。在這段時間，到底這會否是讓我們作好預備的最後機會（Final Call）？

第二章：Web Bot 地理上五點的改變

- 1) 地球擴大產生極大變化，連最不信的人也會相信地球正在擴大。
- 2) 電的鞭痕
- 3) 海洋水平線改變所產生的現象
- 4) 2013 年開始，整個太陽系將會重新排序，出現新環境
- 5) 美國西岸南加利福尼亞州將會發生大地震，因而產生分裂

問題二：2009 年信息籌備營分析過，Freemason 有三個方法避開七年大災難，包括：建地堡、方舟和太空船，早前牧師已經指出這三個方法是沒有效用的。這次 Web Bot 全面分享地貌的改變造成了一個混合效應 —— 電的鞭痕、火山爆發和地球擴大論等，這真的如 2009 年籌備營裡所講，三個方法都無效，並且會讓多人死去。在這點上，牧師有沒有補充呢？

問題三：在 2009 年的籌備營，當時牧師藉著研究 Planet X，已經預測了很多行星的改變，地貌的改變。今次 Web Bot 提到一些現象，提及我們要離開沿岸城市，進入內陸。但是，地球正在擴大，河流亦有機會裂開，成為新的河道，對此，牧師有沒有一些補充和對我們有一些提醒呢？

第三章：Web Bot 地球人口、世界人口十一點

- 1) 人類將會因為環境重大改變而被迫回到「原始生活」
- 2) 足智多謀、適者生存的學問中心
- 3) 出現新的民族、新的生存群體
- 4) 以色列將犯下一個錯誤，Freemason 的一個賭注，導致她與伊朗開戰
- 5) 核戰
- 6) 意大利政府會因為暴動而倒台
- 7) 關於針對天主教的暴動
- 8) 全世界、歐洲、美國和北半球等，也會產生不同情況
- 9) 2012 年的饑荒
- 10) 消失的國家
- 11) 新的領袖

問題四：日華牧師，Web Bot 所提及地球地貌與生態的變化，當中包括饑荒和輻射的程度，這就好像《啟示錄》所描述的四馬在周圍走動的現象。那麼，這是否已應驗了《啟示錄》所形容的幅度？

第四章：總結感言

影片：主日回顧

上星期主日，日華牧師開始正式分享 2012 年 1 月份所發行的 Web Bot。

今次 Web Bot 以站在 2020 年回顧過去八年的角度，講解 2012 年 3 月後開始所發生的種種演變。這主要由於 2012 年所發生的事情，對往後八年的演變帶來重要的影響。

雖然，Web Bot 並不是由基督徒所寫，但當中的內容卻像在表達 2020 年已經是七年大災難後，甚至連 Freemason 的掌管亦已經終結了。因此，這份 Web Bot 印證了 2012 年是七年大災難的開始或一半。這亦會是我們被提後，留下來給面對七年大災難的人在生活上的藍本。

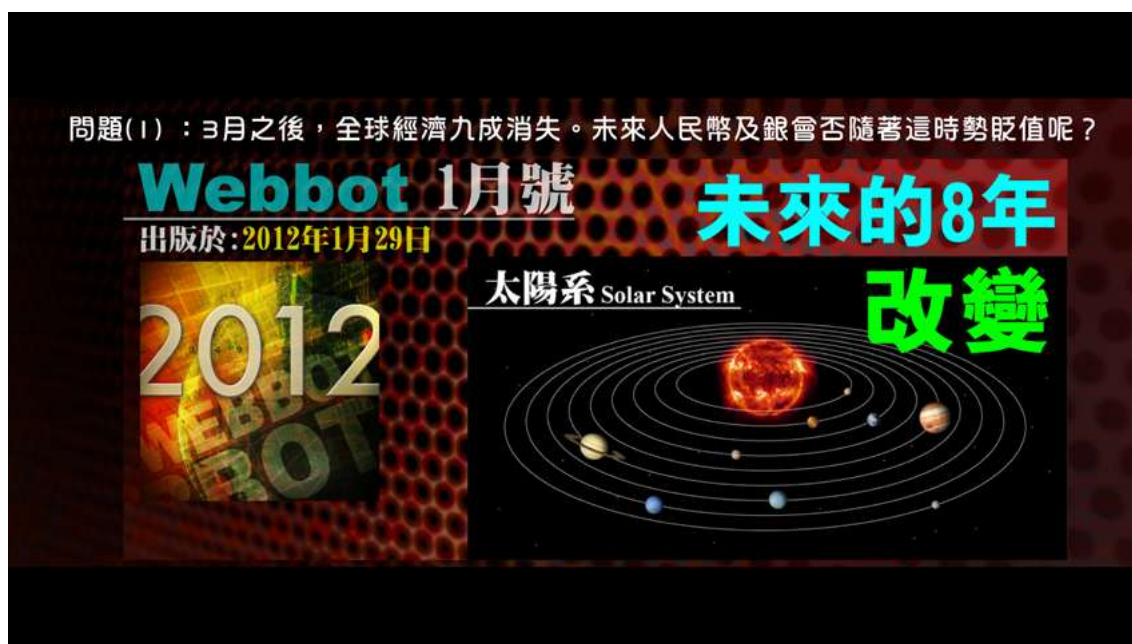


問題一：三月之後，全球經濟九成消失。未來人民幣及銀會否隨著這時勢貶值呢？

答：按著 Web Bot 提及，將出現歷史上最大的經濟轉移，世上三樣最貴重的東西就是水、食物和貴金屬，並加上知識。



及後八年，整個太陽系都改變了，所以，知識會主導和幫助人類轉變另一種生活模式。



所以，現時不應儲太多貴金屬，使自己沒有足夠的現金。反而應有智慧地分配，儲足夠的人民幣，以助在遷移大陸時，能作幾個月的生活費。讓自己不用在走難逃中，為著兌換銀幣而籌劃。

問題(1)：3月之後，全球經濟九成消失。未來人民幣及銀會否隨著這時勢貶值呢？

儲備足夠的現金



人民幣

**國內生活
數個月**

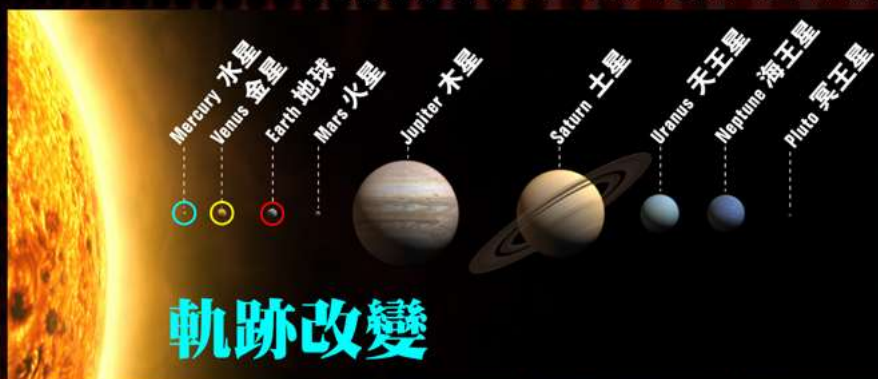


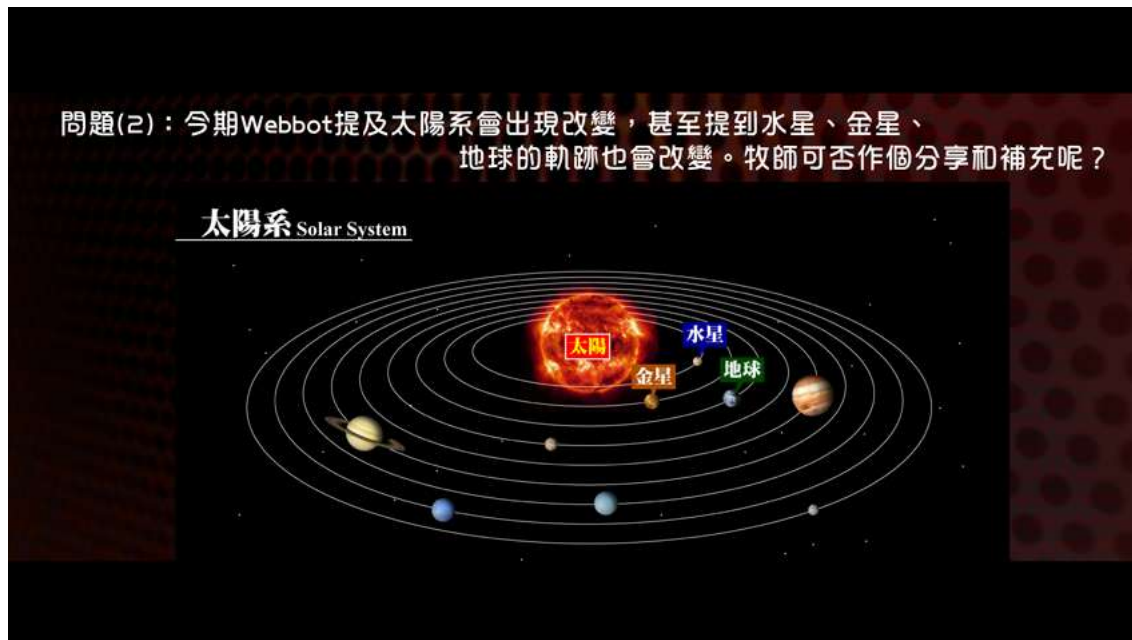
中國內陸



問題二：今期 Web Bot 提及太陽系會出現改變，甚至提到水星、金星、地球的軌跡也會改變。牧師可否作出分享和補充呢？

問題(2)：今期Webbot提及太陽系會出現改變，甚至提到水星、金星、地球的軌跡也會改變。牧師可否作個分享和補充呢？





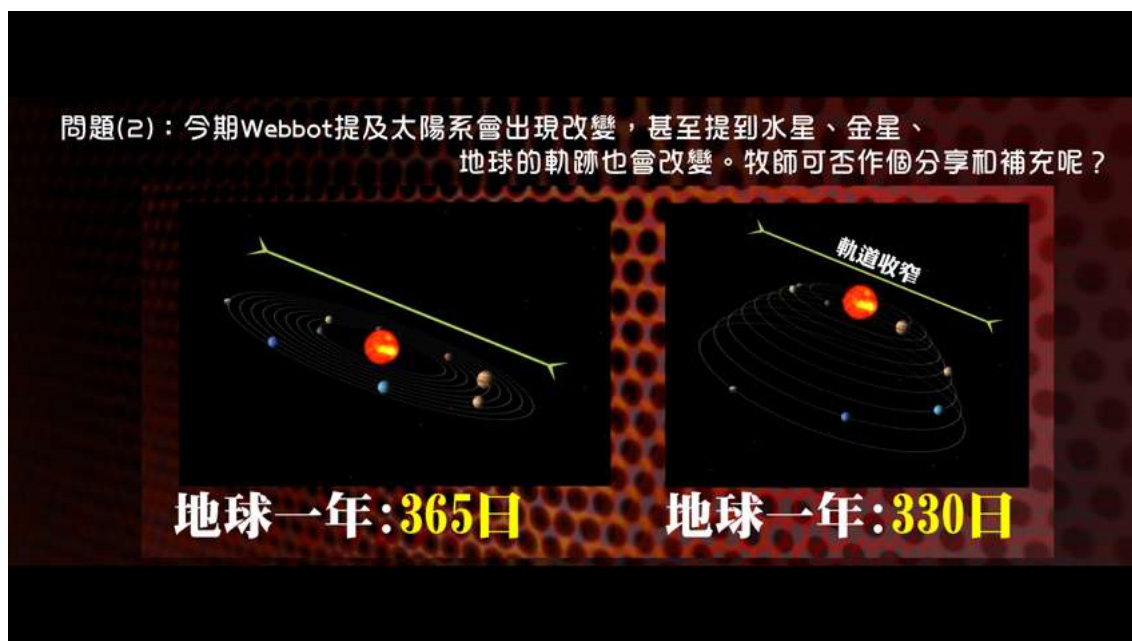
答：Web Bot 發現，當它在 2020 年回顧的時候，發現地球、金星和水星的軌跡都改變了，並且，她們之間的距離拉近了，這導致地球的氣溫、環境和地理改變。

如果月亮與地球的距離遠三分之一，地球每一天的旋轉也會快三分之一。所以《聖經》也說，每年的時間短了三分之一。此外，整個太陽系像一塊圓餅，所有星球圍繞太陽轉動，一起向上向下。

當太陽上升速度改變，地球會以一個小山丘的軌跡轉動，中間升了上去，旁邊陷了下來。

因此，地球一年再不會是 365 日，而只有 330 日。

這種改變將導致人類在八年後絕大部分的生活也會改變。



問題三：美國崩潰將導致九成財產消失，這彷彿應驗了《啟示錄》所記載「巴比倫傾倒了」的預言，牧師的看法如何呢？

問題(三)：美國崩潰，導致九成財產不見了，這彷彿應驗《啟示錄》所記載，「巴比倫傾倒了！」，牧師的看法如何呢？

啟示錄 18章

- 1 此後，我看見另有一位有大權柄的天使從天降下，地就因他的榮耀發光。
- 2 他大聲喊著說：**巴比倫大城傾倒了！傾倒了！**成了鬼魔的住處和各樣污穢之靈的巢穴（或作：牢獄；下同），並各樣污穢可憎之雀鳥的巢穴。
- 11 **地上的客商也都為他哭泣悲哀**，因為沒有人再買他們的貨物了；
- 12 這貨物就是金、銀、寶石、珍珠、細麻布、紫色料、綢子、朱紅色料、各樣香木、各樣象牙的器皿、各樣極寶貴的木頭，和銅、鐵、漢白玉的器皿，
- 13 並肉桂、荳蔻、香料、香膏、乳香、酒、油、細麵、麥子、牛、羊、車、馬，和奴僕、人口。

答：Web Bot 提及在三月之後，衍生工具將會消失，很多銀行將會倒閉，人民的財富將消失九成。因此，將來可能重新出現「以物易物」的現象。到那時，貴金屬就是兌換的重要單位。

問題(三)：美國崩潰，導致九成財產不見了，這彷彿應驗《啟示錄》所記載，「巴比倫傾倒了！」，牧師的看法如何呢？

Webbot 1月號

出版於：2012年1月29日



3月後



衍生工具慢慢消失

問題(3)：美國崩潰，導致九成財產不見了，這彷彿應驗《啟示錄》所記載，「巴比倫傾倒了！」，牧師的看法如何呢？

Webbot 1月號
出版於：2012年1月29日

2012

BANK

3月後

3月後

全球很多人在銀行裡儲的錢
他們的財富會消失**90%**

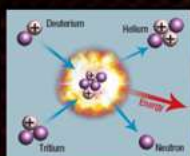
很多銀行相繼倒閉

問題四：第三次世界大戰以核戰為主，這是否與核電廠一樣，在地球上指定的位置，才能產生核聚變？


問題(4)：第三次世界大戰以核戰為主，是否與核電廠一樣，在地球上指定位置，才能產生核裂變？

答：世界上所有核聚變，若要能產生最大果效，是要在地球上指定地方才可以進行。

問題(4)：第三次世界大戰以核戰為主，是否與核電廠一樣，
在地球上指定位置，才能產生核裂變？



所有產生核裂變最大的果效

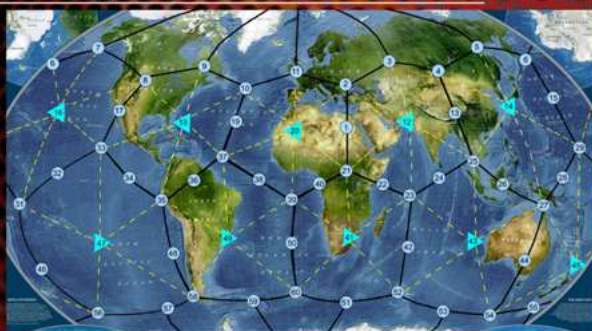


**在地球指定的地方
才可以進行**

所以，無論是三里島或廣島等，它們都是在地球上的 Power Grid（能量網格系統）。這就解釋到為何自從「311」後，除了日本核電廠洩漏外，全球其他核電廠都出現洩漏事件。

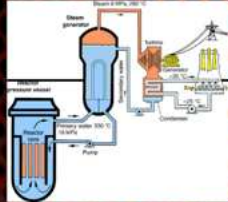
問題(4)：第三次世界大戰以核戰為主，是否與核電廠一樣，
在地球上指定位置，才能產生核裂變？

Planetary Grid System (行星能量網格系統)



問題(4)：第三次世界大戰以核戰為主，是否與核電廠一樣，
在地球上指定位置，才能產生核裂變？

核電廠反應爐 鑽探至地底很深層的地方



因為，每當地心熔岩變動，也會影響每一個核電廠。所以，即將要來的太陽風、Planet X 也會使全球核電廠完全失控。亦是這原因，Freemason 不怕引發核戰，因為，一旦有極龐大的太陽風臨到，便會一次過燃燒淨盡所有地球上的核洩和核廢料。

問題(4)：第三次世界大戰以核戰為主，是否與核電廠一樣，
在地球上指定位置，才能產生核裂變？



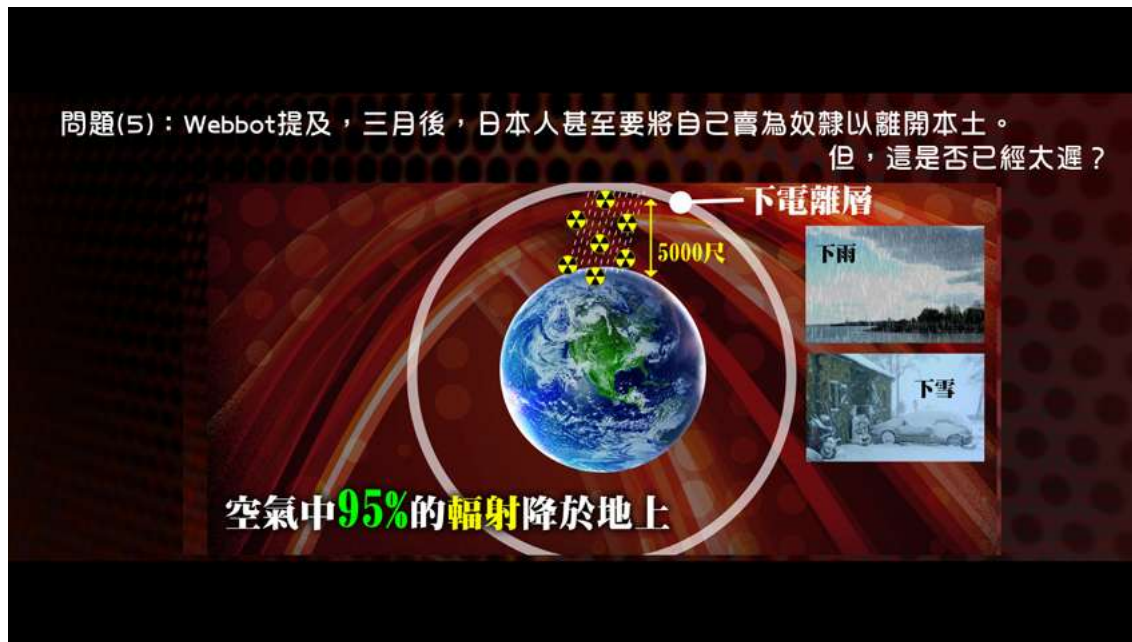
全球核電廠失控





問題五：Web Bot 提及，在三月後，日本人甚至要將自己賣為奴隸以離開本土。但這是否已經太遲？
答：是的，一切已經太遲了。因為他們太接近核輻射洩漏的地方，並且下過很多次雪。雪能夠將空氣中 95%的輻射吸收，再下到地上。所以，日本人會於三月後成為輻射難民。





問題六：Web Bot 提及美國要求以色列自行出兵伊朗，日華牧師可否作出一些補充？



答：《詩篇·118 篇》記載列國圍攻以色列，這正是七年大災難中，以色列會遇到的事。亦因為這緣故，以色列願意簽訂假和平條約，促使敵基督能夠成為「救世主」。

問題(6)：Webbot提及，美國要求以色列自行出兵伊朗，日華牧師可會有一些補充？

詩篇 118篇

10 萬民圍繞我，我靠耶和華的名必剿滅他們。
 11 他們環繞我，圍困我，我靠耶和華的名必剿滅他們。
 12 他們如同蜂子圍繞我，好像燒荊棘的火，必被熄滅；
 我靠耶和華的名，必剿滅他們。



問題(6)：Webbot提及，美國要求以色列自行出兵伊朗，日華牧師可會有一些補充？

但以理書 9章

26 過了六十二個七，那（或作：有）受膏者必被剪除，一無所有；必有一王的民來毀滅這城和聖所，至終必如洪水沖沒。必有爭戰，一直到底，荒涼的事已經定了。
 27 一七之內，他必與許多人堅定盟約；一七之半，他必使祭祀與供獻止息。那行毀壞可憎的（或作：使地荒涼的）如飛而來，並且有忿怒傾在那行毀壞的身上（或作：傾在那荒涼之地），直到所定的結局。」

以色列願意
簽訂假和平條約

七年大災難



問題七：Web Bot 資料出現了「水上民族」及「馬上生活」的人。他們是否就是在我們被提之後所出現的民間智慧人？

答：是的。《聖經》記載，在第三次世界大戰，俄羅斯是會用馬和騎兵打仗的。

問題(7)：Webbot資料出現了水上民族及馬上生活的人。

他們是否我們被提之後出現的民間智慧人？

以西結書 第38章

歌革 <> 蘇聯

(俄羅斯)

- 1 耶和華的話臨到我說：
- 2 「人子啊，你要面向瑪各地的歌革，就是羅施、米設、土巴的王發預言攻擊他，
- 3 說主耶和華如此說：羅施、米設、土巴的王歌革啊，我與你為敵。
- 14 「人子啊，你要因此發預言，對歌革說，主耶和華如此說：到我民以色列安然居住之日，你豈不知道嗎？
15 你必從本地，從北方的極處率領許多國的民來，都騎著馬，乃一大隊極多的軍兵。
- 16 歌革啊，你必上來攻擊我的民以色列，如密雲遮蓋地面。末後的日子，
我必帶你來攻擊我的地，到我在外邦人眼前，在你身上顯為聖的時候，好叫他們認識我。
- 17 主耶和華如此說：我在古時藉我的僕人以色列的先知所說的，就是你嗎？當日他們多年預言我必帶你來攻擊以色列人。」
- 18 主耶和華說：「歌革上來攻擊以色列地的時候，我的怒氣要從鼻孔裡發出。
- 19 我發憤恨和烈怒如火說：那日在以色列地必有大震動，
20 甚至海中的魚、天空的鳥、田野的獸，並地上的一切昆蟲，和其上的眾人，
因見我的面就都震動：山嶺必崩裂，陡巖必傾陷，牆垣都必倒塌。」

Web Bot 提及，一班屬於領袖級的人竟然會成為遊牧民族。另一種就是水上民族，他們會在水上生活、進行溫室耕種和養魚，以避開輻射。因此，在未來日子，人們要學懂最原始的生活方式的智慧和技巧。他們有機會就是《但以理書》所說的智慧人，能應變一個全新的地球環境。

問題(7)：Webbot資料出現了水上民族及馬上生活的人。

他們是否我們被提之後出現的民間智慧人？

一班屬於領袖級的人會成為騎馬的遊牧民族



問題(7)：Webbot資料出現了水上民族及馬上生活的人。

他們是否我們被提之後出現的民間智慧人？



問題八：有關 Web Bot 提及「電的鞭痕」，牧師能否作出分享？

問題(8)：有關Webbot提及「電的鞭痕」，牧師能否作出分享？

Electric Whips

The huge level of [solar discharges] over 2012 through 2019, included several instances of what became called [electric whips]. These [solar eruptions] were devastating to the [electrical warfare infrastructure], as well as to [civilization in general], but far more so to the [officialdom], than to the general populace (or so [we hope] from this perspective). There are several data sets with descriptors seeming to indicate [whether the [moon] or [earth] is [scarred] by [sun stuff [plasma]]]. This appears to have an impact [late 2012, and again in 2013].

As the vernal equinox (spring, 2012) marks the acceleration of [terra changes] with several very very large earthquakes subsequent to large solar outbursts, the [autumnal equinox 2012] marks the serious phase of [terrestrial movements] that caused so much of the actual infrastructure damage.

New rift valleys appeared in many parts of the above water world as well as extensively across the sub sea floor. These rift valleys intruded into several continents as the equatorial bulge of the planet advanced towards the poles.

Longer term data sets continue to show that the [southwest] of the USA will [suffer] an [historic flood] that in turn [creates] an [inland sea] with [devastating effects] for [transportation] for [years]. There are also many linguistic structures that go to the idea of [aquifer impacts] that induce [diaspora].

Other impacts on the [oceanic currents] are also cited as [causing] the [loss (of major) coastal cities] globally.

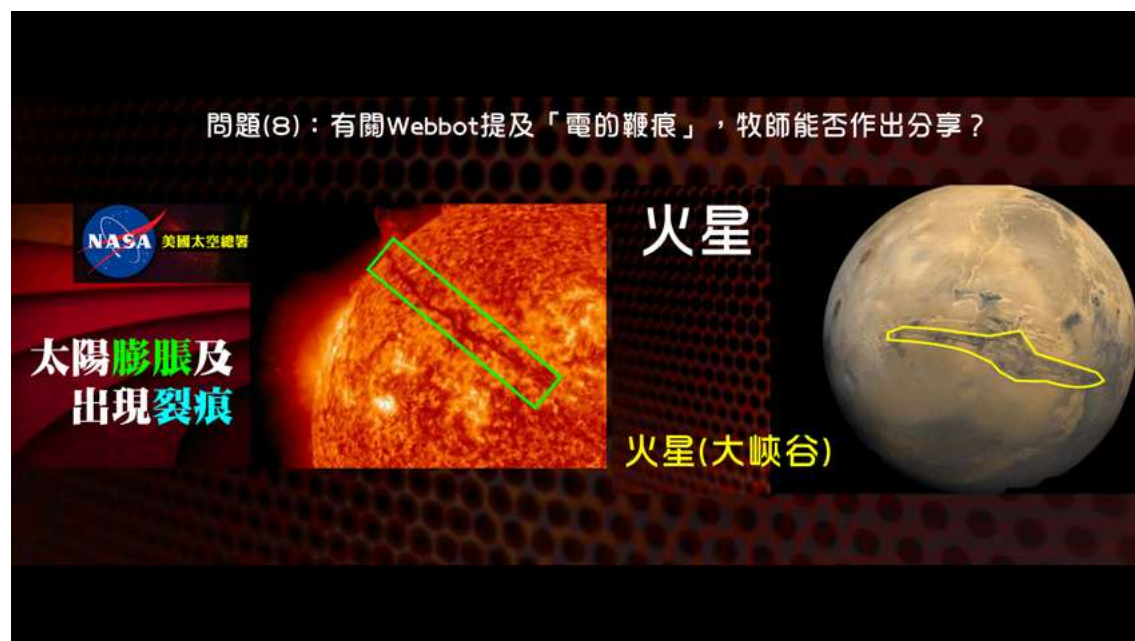
Page 12 of 42

Electric Whips


電的鞭痕



答：Web Bot 提及，在 2012 開始，地球和月亮也有「電的鞭痕」現象。



而當 Planet X 來到的時候，會產生放電現象，情況就如雷劈下來，把地面劈開，就像美國大峽谷一樣。這就是「太空雷」、「太空閃電」，並且，人們會開始聽到放電聲，這就是吹號的聲音。



問題(8)：有關Webbot提及「電的鞭痕」，牧師能否作出分享？




美國大峽谷



問題(8)：有關Webbot提及「電的鞭痕」，牧師能否作出分享？

大氣層



問題九：作為司機，究竟是用鋁箔紙帽，還是在車頂加裝鋁箔紙頂幕來對付太陽病會較好？

答：戴在頭上並能緊貼後腦的鋁箔紙帽最安全。因為微波遇到金屬或其他物件時會折射。而折射的微波，有機會橫向射進車廂。

問題(9)：作為司機，用(鋁箔紙)錫紙帽對付太陽病，還是在車頂加裝(鋁箔紙)錫紙頂幕較好？

戴上一頂帽子

帽子裡面全部封上 鋁箔紙



問題(9)：作為司機，用(鋁箔紙)錫紙帽對付太陽病，還是在車頂加裝(鋁箔紙)錫紙頂幕較好？



問題十：今期 Web Bot 提及的災難，主要出現在「地球緯度三十度」的地方。而很多古文物也建造在那裡，這是否前人留下來的智慧呢？

問題(10)：今期Webbot提及的災難，主要出現在「地球緯度三十度」的地方。
而很多文物也建造在那裡，這是否前人留下來的智慧呢？

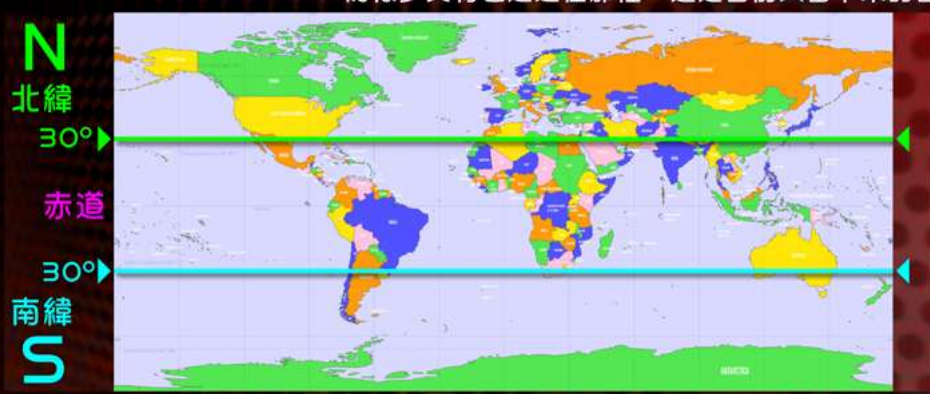


北緯 30°
赤道
30°
南緯 S

巴比倫王國
埃及金字塔
中國三星堆

答：是的。世界上許多古文明、文物、奇怪的地方也是建於南北緯三十度。這包括獅身人面像、中國古文物等。這好像提醒人類要住在南、北緯三十度以上的地區。

問題(10)：今期Webbot提及的災難，主要出現在「地球緯度三十度」的地方。
而很多文物也建造在那裡，這是否前人留下來的智慧呢？



北緯 30°
赤道
30°
南緯 S

問題(10)：今期Webbot提及的災難，主要出現在「地球緯度三十度」的地方。
而很多文物也建造在那裡，這是否前人留下來的智慧呢？



問題十一：西安有很多金字塔，但卻遠離三十度。在這方面，牧師有沒有補充？

問題(11)：西安有很多金字塔，但卻是遠離30度。這方面，牧師有沒有補充？



答：很多遠古的建築物，包括一萬二千年前的金字塔也是建造在北緯三十度。
但西安金字塔，只是較近代皇帝所建築的。所以，近代所認識的知識，反而更少。
原因是歷史被 Freemason 所隱瞞。

問題(11)：西安有很多金字塔，但卻是遠離30度。這方面，牧師有沒有補充？



問題(11)：西安有很多金字塔，但卻是遠離30度。這方面，牧師有沒有補充？



問題十二：Web Bot 提及將要來的各種嚴重災難。另一面，這是否意味著「野牛之力」的出現的時間已經很近？

問題(12)：Webbot提及將要來的各種嚴重災難。另一面，是否意味着，
野牛之力的出現的時間已經很近？


民數記 23:22
「神領他們出埃及；他們似乎有**野牛之力**。」

民數記 24:8
「神領他出埃及；他似乎有**野牛之力**。
他要吞吃敵國，折斷他們的骨頭，用箭射透他們。」

詩篇 92:10
「你卻高舉了我的角，如野牛的角；我是被新油膏了的。」

7的秘密
野牛角的秘密

野牛之力



答：是的。三月之後，美國聯邦政府會漸漸瓦解，各州份開始獨立、甚至產生內戰，因此，人們生存在廢堆中。正因這亂世，反而產生「亂世出英雄」的現象。

問題(12)：Webbot提及將要來的各種嚴重災難。另一面，是否意味着，
野牛之力的出現的時間已經很近？

2012年3月
聯邦政府慢慢瓦解



1 月 29 日 Web Bot 前言五點：

(1) 兩極化

人類將面對前所未有的災難，所以，知識成為生存的重要鑰匙。



因此，2012 年 3 月初開始，全世界將出現最大的消極和最大的積極。
包括人類最龐大的經濟轉移。而全世界的改變，包括第三次世界大戰、及以十億人參與的革命。
所以，存活的人將面對大動盪，需要作出很多困難的決定。



(2) 駕馭趨勢

3 月 9 日後，人們會從 Freemason 的轄制中釋放出來。

Webbot 2012-01-29 發佈 **5點 前言**

2 數個時段的轉變

年初：秘密的揭示
3月9日後：從Freemason的掣肘下釋放出來

並且，3月22日後，全世界會接納陰謀論，這會改變社會的方向。

盡量越做越多

越來越多平民百姓醒覺



如果人們能把握這時機、人類的自然趨勢，並且不斷討論 Freemason 的陰謀，那麼，不但有可能阻止第三次世界大戰，還能夠讓 Freemason 的統治消失。



(3) Potential (潛質)、Probability (或然率、機率) 以及 Outcome (結果)



它們就如打桌球的各個環節，發球就是潛質、桌球互相撞擊是機率，而球掉到袋裡就是結果。



Freemason 以將一面枱腳提起的作弊方式，就是藉假新聞、傳媒，讓地球時常走向 Freemason 所控制的結局。因此，一定要在他發球前，即 3 月 2 日至 9 日作出制止，不然，一旦球發出了，由於枱腳

已提起，球的走向最後一定是掉進袋子，而這八年的走向也就確定了。



(4) 複雜的震動

三月將會改變許多人的生命，導致他們不能如常地生活。



「911 事件」所顯示的震動，全球只是被震動了三天，之後便回復正常。但在三月十日後，所有的震動，最少十五年內也不能回復正常。



因此，震動的複雜性會不斷增加，引發很多連鎖反應。當中，唯有積極的一群，會如滑浪者一樣，駕馭這些震動。



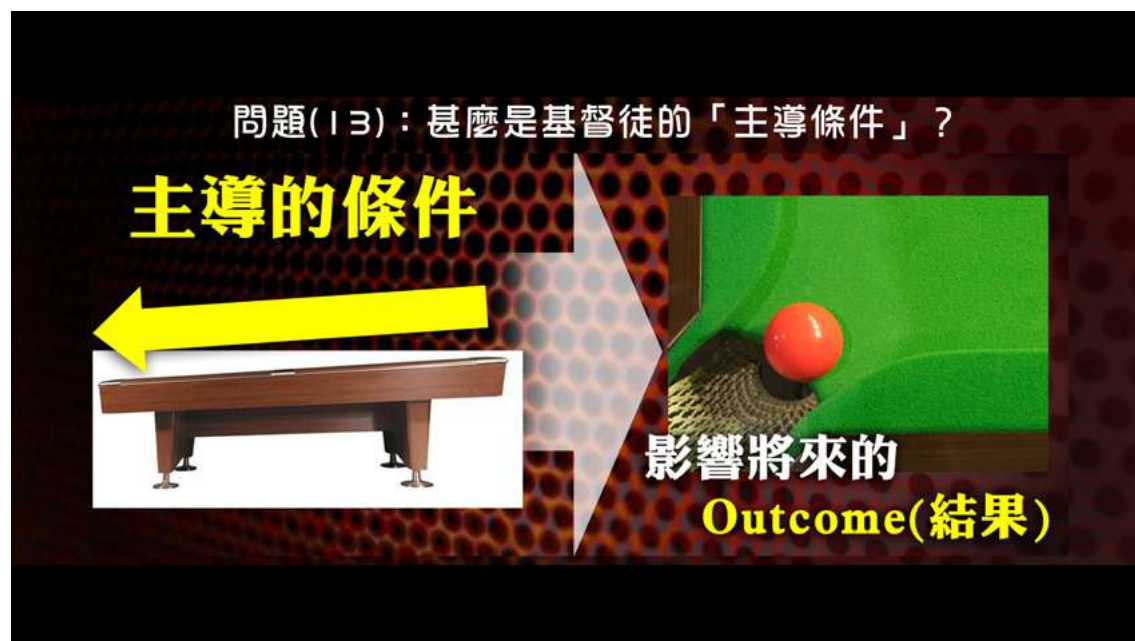
(5) 2012 年被定義為「混合的震動」
地球的混合震動會導致「新人類」的產生。



他們被稱為「第五個次序（Order）的人類」的英雄人物。



問題十三：甚麼是基督徒的「主導條件」？



答：Web Bot 所分享的主導條件是指一件事情發生的原理。
例如神的祝福、復興的主導條件，就是《聖經》、神的話。



但是，香港很少基督徒相信這個主導條件，他們多會選擇那種打桌球作弊的方式。
但唯有願意付代價，持守神的話（Logos）和神的啟示（Rhema），才能夠得著神的保護和高昇。
而世上最不懂得甚麼是主導條件的人，就是那些只會紙上談兵的牧師和基督徒。



在總結部分，日華牧師提及在 2012 年 3 月中，將會產生最大的積極和消極。
所以，作為基督徒，不要輕看微小的開始，應「小有小做，大有大做」。
藉應用才可以將知識變成智慧，這樣，才有機會成為得勝者和智慧人。



影片：Web Bot 應驗篇 —— 洪水、雪崩

早在一年前的 2 月 20 日，日華牧師按著「2011 年 1 月份 Web Bot 的預測」分享到第七點：接下來的一年，將出現更大型的洪水和「大型雪崩」。



主日片段：「除了美國外，世界各地將會常有的現象和字眼 —— 洪水。

它說到在過去一年裡，巴西、澳洲、菲律賓所見的洪水，在這年是無法對比的。它說，將會出現更大型的洪水，新聞常常提到這是『千年一遇』的。除了洪水不斷流動外，它說今年將會有大型雪崩，這些雪崩甚至會從山坡的兩邊，向著山谷衝下去並推倒建築物。」

日華牧師在一年前所作的預測，竟然在 2011 年冬季開始陸續應驗，踏進 2011 年冬季，世界各地出現破紀錄的降雪和低溫。隨後，世界各地正如 Web Bot 所預測持續出現雪崩災害。



科學家警告人類可能進入冰河時代(圖)

2012-02-08 09:51

新浪科技訊 北京時間2月7日消息，近年來，全球變暖是人為所致的觀點逐漸占了上風，但新的溫度數據發布後，這一觀點面對難以回過頭的挑戰：在過去的15年，地球並沒有變暖。

這些數據顯示，人類可能正步入一個“小型冰河時代”。英國氣象局和東英吉利大學氣候研究中心分析了3萬多個測量站提供的溫度資料，於上週公布了這個研究結果。數據證實，世界溫度的上升趨勢在1997年就停止了。



與此同時，權威氣候科學家於1月28日對《星期日郵報》說，整個20世紀，太陽能量的輸出達到非常高的水平，現在正步入最小值階段，將嚴重威脅地球的正常溫度，使夏天變冷，冬季更冷，還會縮短利於莊家生長的季節周期。

太陽能量的輸出經歷11年周期，太陽黑子數量達到最高點。人類正處在科學家所謂的峰值周期“24”，也就是第24個太陽活動周期，這也是上週太陽風暴造成北極光

出現在比以前更遠的南方位置的原因。但太陽黑子數不到20世紀峰值周期的一半。

大雪強襲北海道 打破42年紀錄

華視 2012-01-18 06:00



農曆新年期間，有不少民眾選擇前往日本北海道滑雪度假，肯定大家不會失望，因為連日來北海道大雪紛飛，南部的岩見澤市，積雪超過兩公尺，創下42年來的新紀錄。只見大雪下啊下，救難人員拿起鐵鏟拼命剷啊剷，但怎麼樣都剷不完的樣子，因為眼前的積雪幾乎比人還高，要不緊急清除積雪，屋主可能就要受困在屋內，與世隔絕呢。

日本北海道遭到暴風雪襲擊，位於南方的岩見澤市降雪量更是驚人，陷入一片白茫茫的世界，將近兩公尺高的積雪，還壓垮木造房屋的屋頂，引發火苗閃爍，緊急出動消防人員灌救，還好沒有造成人員傷亡。

同時這場42年來最大的降雪，波及陸上交通癱瘓，有超過兩百個火車班次取消，許多旅客的行程受到延誤，被迫滯留車站。根據日本氣象廳預測，暴風雪到這個週末就會停止，但緊接著又有冷氣團來襲，可能再出現暴風雪天氣，台灣民眾如果前往北海道旅遊，可得多加注意。



男子遭雪崩活埋喪生

[2012-02-04]

本報記者報道

卑詩西庫特尼 (West Kootenay) 周五上午發生雪崩意外，一男子死亡。

警方指事發時一支8至9人隊伍在卡斯奴 (Kaslo) 附近的草原山 (Meadow Mountain) 滑雪，11時30分左右山上突然發生雪崩，一個男隊員被雪活埋。同伴把受害人救出後對他施行心肺復蘇急救，但無法把他救活。

同行其他人士未有受傷，死者遺體後經由直升機送進尼爾遜 (Nelson) 一家醫院。當局沒有公布死者姓名。

卑詩法醫處 (BC Coroner's Service) 及皇家騎警正對事件展開調查。

阿富汗接連雪崩 29死、40傷

時間：2012/1/19 16:52

阿富汗東北部巴達喀山省 (Badakhshan) 的山區因連日大雪，從16日以來陸續發生多起山崩。搜救人員表示，截至目前為止，山崩最少已經造成29人死亡。

阿富汗國家災難處理局今天(19日)指出，接連的雪崩造成最少40多人受傷。

巴達喀山省首府法紮巴德 (Feyzabad) 的連外道路積雪深達2公尺，交通已經中斷。

阿富汗北部因為冬季嚴寒加上山區地形，每年都會發生危險的雪崩。

2010年2月，連接首都喀布爾和北部興都庫什山的主要道路薩朗通道 (Salang pass) 發生一場大雪崩，造成最少171人死亡。

2月17日，荷蘭二王子弗里索在奧地利遭遇雪崩活埋，約二十分鐘後獲救，於深切治療部留醫，頭部骨折，甚至已腦幹死亡，醫生需花五十分鐘才能夠讓他心臟重新跳動。

雪崩埋荷蘭二王子

2012年02月19日(日)

荷蘭二王子弗里索（左）前日在奧地利遇雪崩被埋，約二十分鐘後獲救。他正於於深切治療部留醫，但仍未脫離危險期。女王貝姬特麗克絲和弗里索的妻子斯米特（右）正陪在他身邊。



奥地利媒体称荷兰王子遇雪崩后或已脑死亡(图)

2012年02月28日 00:16:19



奥地利因斯布鲁克大学医院24日宣布，因遭遇雪崩而严重受伤的荷兰约翰·弗里索王子恐怕永远无法苏醒。

2月19日，挪威北部特隆姆瑟雪崩，兩名滑雪人士罹難，發現他們時已被埋雪下逾兩小時。

挪威北部雪崩兩滑雪者罹難

[00:41] 2012/02/19

【on.cc 東方互動 專訊】挪威警方表示，兩名滑雪人士在北部鄰近特隆姆瑟的一場雪崩中死亡。

當地警方指，罹難者俱40多歲，救援人員在雪崩後，才發現他們被埋在雪下逾兩小時。第3名滑雪者僅受輕傷，另一人安全無恙，全部為挪威籍人士。



3月4日，阿富汗東北部山區發生雪崩，龐大雪堆從山坡傾湧而下，導致一個小村落幾乎全村遭到掩埋，約200名村民被活埋。巴達克山省副省長拉曼說：「我們希望躲在家中的村民能倖存，但若積雪太厚重，他們的生存機率渺茫。」拉曼指初步報告顯示，全村僅三名婦女和一名兒童逃過災難，因雪崩當時他們均不在村內。

阿富汗雪崩 145人恐罹難

March 10, 2012

世界新聞網
worldjournal.com

聯合國今天表示，阿富汗東北部巴達克珊省（Badakhshan）夏克區（Shekay）1座偏遠村落上週發生雪崩，至少有145人下落不明，這些人恐怕「難逃喪命」。

聯合國指出，該地區在3月4日發生1場雪崩，奪走50條人命；並警告融雪可能在未來數週造成嚴重淹水。

阿富汗歷經15年來最嚴峻的寒冬，現已有多人喪命，官員表示，單單是多山的巴達克珊省內數起雪崩事件，就讓總死亡人數衝破90人。

阿富汗雪崩埋小村50死

2012年03月12日(一)

【綜合報導】阿富汗東北部偏遠小村達斯派（Daspai）於當地時間上周日早上發生雪崩，全村一百人幾乎全被活埋，迄今證實至少五十兩名教師帶着二十名兒童和青少年在清經》，也同告身亡。據報積雪厚達三米至前日仍繼續救援，希望發現生還者。



阿富汗雪崩 200人村落被埋

2012年03月08日

【綜合報導】阿富汗東北部山區周日發生雪崩，導致一個小村落幾乎全村遭到掩埋。目前證實有200名村民中，至少已有47人罹難，其餘生死未卜。阿富汗國防部已派出直升機前往協助救援，但當局擔心死亡人數可能飆升。

「生存機率渺茫」

大約百名附近村落的搜救人員，徒步至少11個小時後，率先抵達雪崩現場。他們持著僅有的救災工具鏟子，挖開積雪，試圖尋找倖存者。巴達克山省副省長拉曼說：「我們希望躲在家中的村民能倖存，但若積雪太厚重，他們的生存機率渺茫。」

拉曼指初步報告顯示，全村僅3名婦女和一名兒童逃過災難，因雪崩當時他們均不在村內。

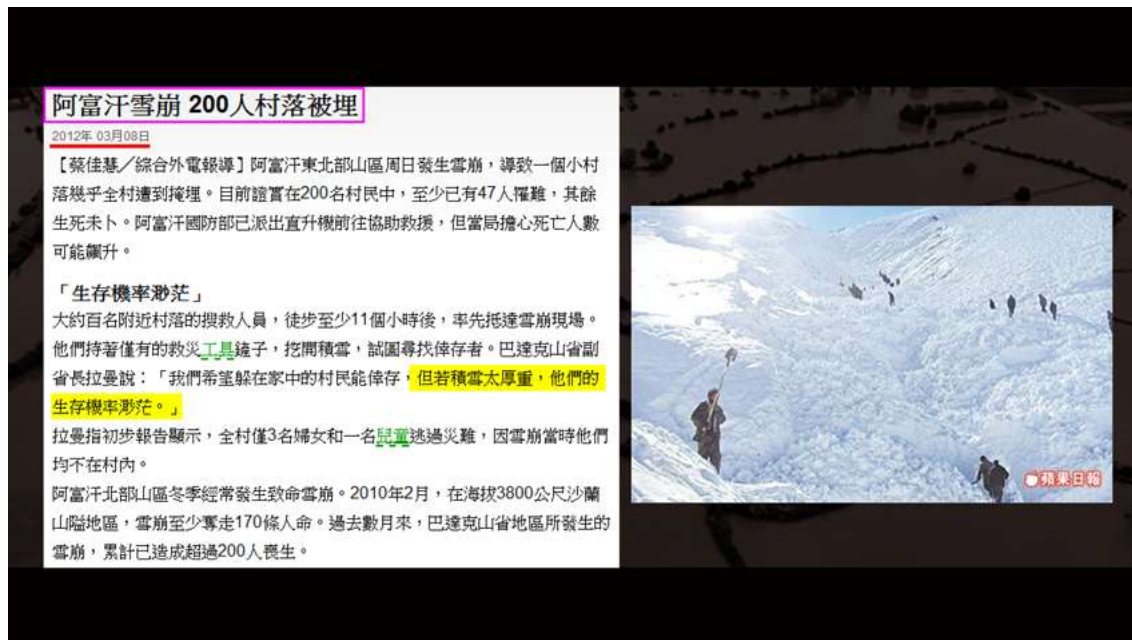
阿富汗北部山區冬季經常發生致命雪崩。2010年2月，在海拔3800公尺沙蘭山隘地區，雪崩至少奪走170條人命。過去數月來，巴達克山省地區所發生的雪崩，累計已造成超過200人喪生。

省長也受困鄰村

巴達克山省發言人指出，周日該區域至少發生3起雪崩。截至前天為止，政府和紅新月會的救援人員還沒能抵達現場。該省省長原本想親赴救災，但因雪崩受困在鄰近村落，最後被陸軍直升機救出。

事件，正吻合上年「1月份 Web Bot 的預測」，山區中將會出現大型雪崩，甚至將村莊淹沒。

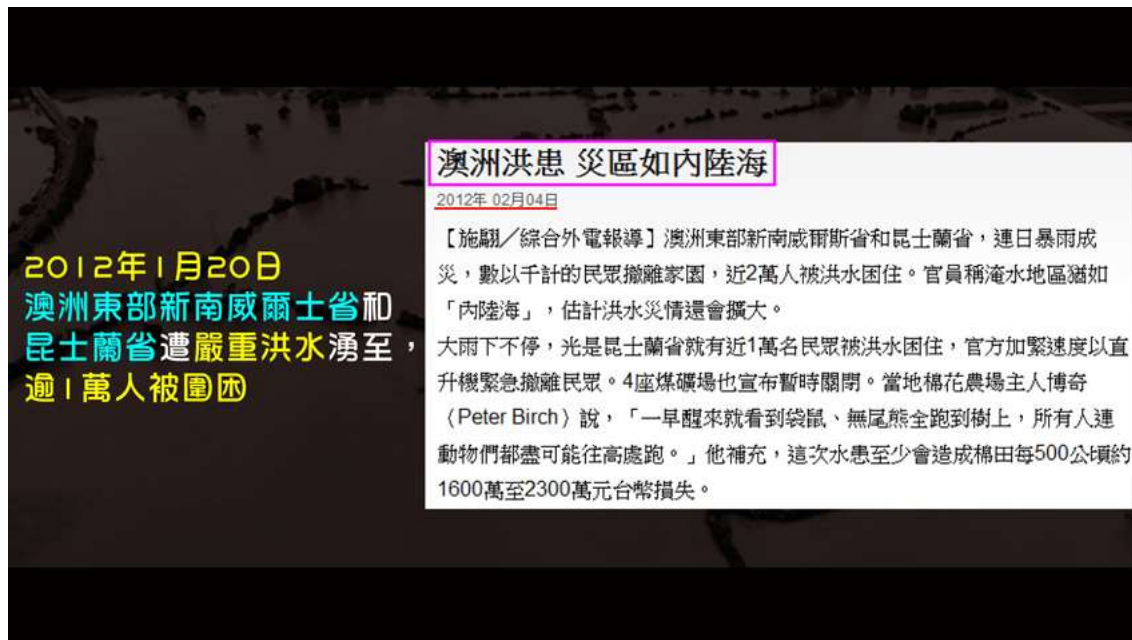
此外，踏入2012年，過去數月以來，巴達克山省地區發生十多宗雪崩，累計已造成超過數百人喪生。巴達克山省發言人指出，單單只是3月4日，該區域至少發生三宗雪崩。



另一方面，除了大型雪崩吻合 Web Bot 的預測外，普世性的大洪水亦持續不斷。上年 2011 年，5 月至 8 月，美國中部密西西比河出現「五百年一遇」大洪水，多個州份進入緊急狀態及撤離。



10 月，泰國出現三百年最嚴重水災，全國五十六個府受影響，多個縣鄉全被淹沒。10 至 11 月，歐洲多地發生大洪水，這包括：愛爾蘭首都都柏林、意大利、法國。踏入 2012 年，大洪水更未有放緩跡象。2012 年 1 月 20 日，澳洲東部新南威爾士省和昆士蘭省，遭嚴重洪水湧至，逾一萬人被圍困。



進到二月初，昆士蘭省水位升至最高點，為五十年來最嚴重的洪災（較2011年洪災更高水位），當地政府下令數以千計的民眾要趕緊撤離家園。



隨後，三月澳洲新南威爾省再下暴雨，部分地區二十四小時內錄得一百毫米雨量，該省超過一半土地已遭洪水淹沒，沃勒甘巴水壩滿溢，附近主要河道河水上漲七米，大量居民被迫從市鎮撤離。暴雨亦影響隔鄰的維多利亞省，維多利亞省當局亦通知居民準備疏散。

3月9日，澳洲水災持續，估計單在新南威爾士省，水災造成的損失已達五億澳元（超過四十一億港元）。澳洲當局已呼籲居於西北部市郊的居民作好疏散準備。

此外，2012 年 1 月，巴西遭受「史上最嚴重」的水災衝擊，位於該國東南部的里約熱內盧州和米納斯吉萊斯州。



造成超過五百人死亡、一萬人失去家園、大約二百一十萬人因水災需要撤離，洪水沖毀民生飲用水管，導致米納斯吉萊斯州有二十一個城市，大約九十萬人出現缺水的問題。

里約熱內盧州因豪雨引爆山洪，導致水壩潰缺，附近河川水位暴漲氾濫，沖毀道路及威脅山坡地區的千萬居民。

此外，2 月 23 日，南美國家秘魯（Peru）及玻利維亞（Bolivia），由於受到強降雨的影響，作為巴西與玻利維亞和秘魯的國界河流阿克里河洪水氾濫，迫使一萬七千人離開家園。秘魯南部共有超過三萬人受災，十一人死亡。



保加利亞由於早前遭暴雪冰封掩蓋，2月8日，因南部天氣回暖，部分地區冰雪融化，洪水淹沒一個村莊，造成八人死亡。



2月22日，聯合國警告東歐國家，隨著早前冷鋒吹襲，冰封的河道亦開始融雪，歐洲第二大河多瑙河沿岸的國家，將面臨河水氾濫危機，破壞性的洪峰，勢造成額外的人命及財產損失。



2月14日，世界最乾涸之地智利「阿塔卡馬沙漠」(San Pedro De Atacama)，竟然遭史無前例的暴雨侵襲成災。

新聞：

Atacama City on Flood Alert After Unusual Desert Rains.

The Chilean city of San Pedro De Atacama is the driest place in the world.

智利城市聖佩德羅阿塔卡馬是世界上最乾旱的地方。

Well, that was the case before unusually heavy rain over the weekend saw rivers in the area burst their banks. Let's take a look.

那是週末不尋常的暴雨臨到之前的情況，暴雨之後卻河水氾濫。讓我們一起去看看。

The Chilean city of San Pedro De Atacama is located on a plateau in the world's driest desert. But heavy rain over the weekend sent area rivers flooding over their banks and put the city on yellow alert for flooding.

智利城市聖佩德羅阿塔卡馬位於高原之上，在世界上最乾旱的沙漠之中。但週末的暴雨令河道充滿了水，該城現正發出黃色洪水警告。

Chile's Loa river cuts through the Atacama Desert as it makes its way from the Andes Mountains to the Pacific Ocean. In flood, it's quite a sight for visitors.

智利的洛阿河從安第斯山脈流到太平洋，途經阿塔卡馬沙漠。這洪水對遊客來說真是一大奇景。

[Visitor]: "It's impressive, not something you see every day."

遊客：「真是很壯觀。這不是天天見到的。」

Officials have warned residents of the small city of about 5 thousand that the water level in a number of area rivers continues to rise. Already a number of homes are affected by flooding.

這小城大概有五千人，當局警告：很多地區的河流水位不斷上升，已有好幾戶人受洪水影響了。

[Luis Garrido, Governor, El Loa Province]: "The Salado River is rising because of the intense rain we had yesterday and in the early morning hours today."

Luis Garrido，洛阿省省長：「昨天和今早凌晨連場暴雨，導致薩拉多河水位上升。」

The city is expected to be on alert until at least Wednesday. A number of roads and highways leading to the town have been closed due to floods and possible landslide concerns. Many tourist activities have also been suspended and emergency crews are on the alert to keep them safe.

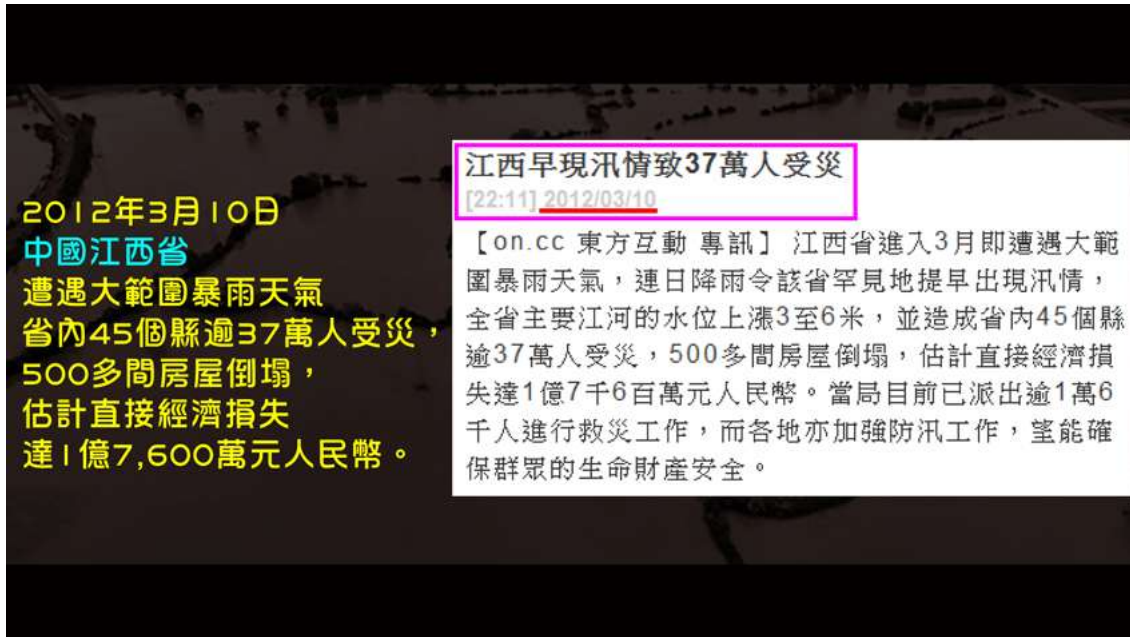
估計該市的洪水警告至少會持續至週三。因為洪水及可能有山泥傾瀉的危險，好幾條通往該市的道路及高速公路都已關閉。很多觀光活動都因為安全理由而延期，而救援人員亦保持警覺。

3月9日，大洋洲國家「基里巴斯」鄰近赤道，受氣候轉變影響，海平面上升，多個島嶼距離海面僅僅只得數呎，有被淹沒的危機，部分島嶼的地下水，甚至已被海水入侵而受污染。

政府計劃斥資九百六十萬美元，購入斐濟群島主島一幅面積近二千四百萬平方米的土地，以便必要時可以將國內十萬三千人全部遷到斐濟。



3月10日，中國江西省遭遇大範圍暴雨天氣，連日降雨令該省罕見地提早出現汛情，全省主要江河的水位上漲三至六米，並造成省內四十五個縣逾三十七萬人受災，五百多間房屋倒塌，估計直接經濟損失達一億七千六百萬元人民幣。



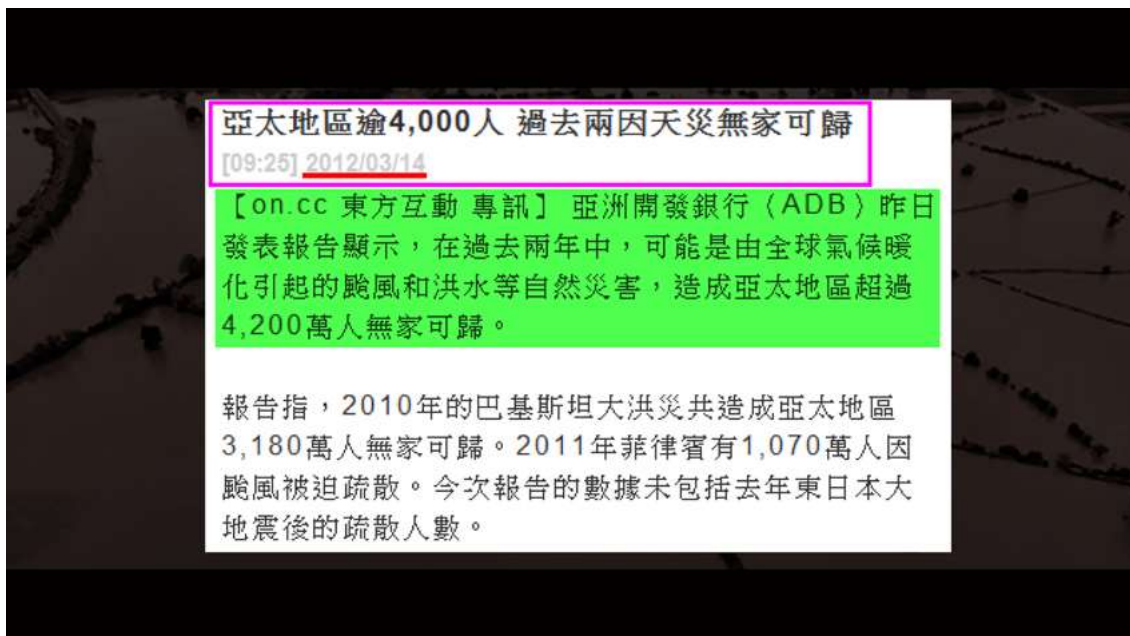
2012年3月10日
中國江西省
遭遇大範圍暴雨天氣
省內45個縣逾37萬人受災，
500多間房屋倒塌，
估計直接經濟損失
達1億7,600萬元人民幣。

江西早現汛情致37萬人受災
 [22:11] 2012/03/10

【on.cc 東方互動 專訊】江西省進入3月即遭遇大範圍暴雨天氣，連日降雨令該省罕見地提早出現汛情，全省主要江河的水位上漲3至6米，並造成省內45個縣逾37萬人受災，500多間房屋倒塌，估計直接經濟損失達1億7千6百萬元人民幣。當局目前已派出逾1萬6千人進行救災工作，而各地亦加強防汛工作，望能確保群眾的生命財產安全。

其中，中國江西省弋陽縣，因大雨使河水迅速升高，一座百餘米長的木橋被沖塌，洪水湍急沖走河岸邊道路上的泥土，隨時危及岸邊民房根基。

3月13日，亞洲開發銀行（ADB）發表報告顯示，在過去兩年間，由於全球氣候變化，引起大型颱風和洪水等自然災害，造成亞太地區超過四千二百萬人無家可歸。



亞太地區逾4,000人 過去兩因天災無家可歸
 [09:25] 2012/03/14

【on.cc 東方互動 專訊】亞洲開發銀行（ADB）昨日發表報告顯示，在過去兩年中，可能是由全球氣候暖化引起的颱風和洪水等自然災害，造成亞太地區超過4,200萬人無家可歸。

報告指，2010年的巴基斯坦大洪災共造成亞太地區3,180萬人無家可歸。2011年菲律賓有1,070萬人因颱風被迫疏散。今次報告的數據未包括去年東日本大地震後的疏散人數。

報告指，2010年的巴基斯坦大洪災，共造成亞太地區三千一百八十萬人無家可歸。2011年菲律賓有一千零七十萬人因颱風及洪水被迫疏散。

明顯，整個世界的災難皆按著一年前，日華牧師藉 **Web Bot** 所預測的逐一應驗。

第一章：Web Bot 市場一點，整個經濟市場化整為零

接下來，有關市場的，只提及一點。



簡言之，因為整個經濟市場會化整為零。



3 月至 6 月將會有三個高峰，這會令整個衍生工具完全粉碎，化整為零，導致全球從未出現過的通貨緊縮及破產潮。



在 2012 年春天至夏初，全球九成財富將會完全消失。



在短短幾天內，九成財富將完全消失，而接下來幾個月內，餘下的百分之十也會失去九成。即是說，在短短一年內，全球只餘下百分之一的財富。



到那時候，新的財富就是：食物、能源、貴金屬及如何增加食物、能源及貴金屬等知識，這是歷史上最大的經濟轉移。因為債務、貨幣通通將會崩潰，相反，貴金屬、食物及能源將會在這段時間大幅急升。



Web Bot 提到市場的性質是貪心、觀察、不斷開發和尋找新資源。



在未來的日子，這些會也會崩潰，而最重要的是，許多銀行會消失。



因為在歷史上，這些中央銀行從來沒有生產過甚麼產品，亦從沒有在經濟上冒過險。但當他們出錯的時候，就要求政府援助他們，平時則要求平民給予回報。這些從沒有貢獻、冒險，卻要求世上最大財富的銀行也會在 2012 年陸續消失。這是他提及市場會有的現象，而最先消失的將會是衍生工具。



問題一：提及市場部分，使用了「歷史上最大的經濟轉移」等字眼。它吻合之前我們所講有關購買貴金屬的情況。在這段時間，到底這會否是讓我們作好預備的最後機會（Final Call）？

答：按 Web Bot 預測，對於 2012 年 3 月來說，當你們聽到這篇信息的時候，已經是當天了。只不過對一般人來說，最陌生的就是「知識」。



這就讓我們明白到為何神要給我們這套重要信息 —— “Wisdom of the Ages”（歷代歷世的智慧）。這裡提及在不同的地方、地段、時間及情況下，謀生及使我們擁有的資源增加是一個寶貴的知識。



將來的市場不是屬於世界性、由銀行家掌管、由世界的貨幣或金融市場主導的市場。它會變回原始，就是連碼頭也沒有了，大量的工具完全不能買賣。那時候，人們需要自行製造工具，他們需要自行尋找資源去製造鎚子、螺絲起子或鉗子，它說的正是這類知識。



但有些地方不是關於工具，乃是需要耕作的知識。



食物、能源、貴金屬及能夠將這些資源增加的知識是非常重要的。
因為食物消耗了便沒有了。所以，增加食物的知識是很重要的。



對於弟兄姊妹來說，這些事較為陌生，所以過往所分享的信息因而變得更重要了。
就不同的科目，我已經分享了一些題目。



醫藥陰謀之氧份療法

1996-05-12	摩西詩篇(90)	醫藥陰謀(1)	雙氧水與氧份療法(一)氧份療法使用原理
1996-05-19	摩西詩篇(91)	醫藥陰謀(2)	雙氧水與氧份療法(二)雙氧水與醫藥公司
1996-05-26	摩西詩篇(92)	醫藥陰謀(3)	雙氧水與氧份療法(三)臭氧與臭氧機介紹
1996-06-02	摩西詩篇(93)	醫藥陰謀(4)	雙氧水與氧份療法(四)資料補充
1996-06-09	摩西詩篇(94)	醫藥陰謀(5)	雙氧水與氧份療法(五)洛克菲勒怎樣控制醫藥歷史
1996-06-16	摩西詩篇(95)	醫藥陰謀(6)	雙氧水與氧份療法(六)醫藥大陰謀(一)對抗式醫療的壞影響
1996-06-23	摩西詩篇(96)	醫藥陰謀(7)	雙氧水與氧份療法(七)醫藥大陰謀(二)「食物之維他命」
1996-06-30	摩西詩篇(97)	醫藥陰謀(8)	雙氧水與氧份療法(八)聖餐(21)珍惜(活水與主耶穌的關係)
1996-07-07	摩西詩篇(98)	醫藥陰謀(9)	雙氧水與氧份療法(九)人體與基督身體(雙氧水)
1996-07-14	摩西詩篇(99)	醫藥陰謀(10)	雙氧水與氧份療法(十)
1996-07-21	摩西詩篇(100)	醫藥陰謀(11)	雙氧水與氧份療法(十一)大結局
1996-07-28	摩西詩篇(101)	醫藥陰謀(12)	雙氧水與氧份療法(十二)雙氧水時事報道

帝國陰謀與科技陰謀

1996-08-11	摩西詩篇(103)	帝國陰謀(1)	
1996-08-18	摩西詩篇(104)	帝國陰謀(2)	顯微鏡與微小性生物體
1996-08-25	摩西詩篇(105)	帝國陰謀(3)	營養治療的功效與Fluoride的害處
1996-09-01	摩西詩篇(106)	帝國陰謀(4)	超越時空發明家-科學家Nikola Tesla
1996-09-08	摩西詩篇(107)	帝國陰謀(5)	30多種引擎(氫氣/無鉛油)
1996-10-06	摩西詩篇(111)	帝國陰謀(9)	科技陰謀(一)UFO原理/Tesla
1996-10-13	摩西詩篇(112)	帝國陰謀(10)	科技陰謀(二)UFO設計圖/水之巫師
1996-10-20	摩西詩篇(115)	帝國陰謀(11)	科技陰謀(三)Tesla與愛迪生與Died Ray
1996-11-03	摩西詩篇(118)	帝國陰謀(12)	科技陰謀(四)Tesla發明之迷 / 月球表面
1996-11-10	摩西詩篇(120)	帝國陰謀(13)	科技陰謀(五)火星面具與科技陰謀全幅圖片
1996-11-24	摩西詩篇(123)	帝國陰謀(14)	科技陰謀(六)4個增強記憶法
1996-12-01	摩西詩篇(125)	帝國陰謀(15)	科技陰謀(七)10個記憶方法及Alpha腦電波記憶力

帝國陰謀與科技陰謀

1996-12-15	摩西詩篇(128)	帝國陰謀(16)	科技陰謀(八)視力恢復/EMR-mind-control
1997-01-12	摩西詩篇(133)	帝國陰謀(17)	科技陰謀(九)德國UFO--「水之巫師」的研究
1997-01-26	摩西詩篇(136)	帝國陰謀(18)	科技陰謀(十)1.六角星 2.Cool-Fusion 3.生物能 4.時光倒流
1997-02-09	摩西詩篇(139)	帝國陰謀(19)	科技陰謀(十一)新醫療方法 -- 頻率機
1997-02-16	摩西詩篇(141)	帝國陰謀(20)	科技陰謀(十二)Zapper 設計
1997-02-23	摩西詩篇(143)	帝國陰謀(21)	科技陰謀(十三)Cyclometer設計
1997-03-02	摩西詩篇(145)	帝國陰謀(22)	科技陰謀(十四)3大污染 1.丙醇 2.苯 3.牙齒
1997-03-09	摩西詩篇(147)	帝國陰謀(23)	科技陰謀(十五)牙齒污染--水銀
1997-03-16	摩西詩篇(149)	帝國陰謀(24)	科技陰謀(十六)身體污染--寄生蟲
1997-03-23	摩西詩篇(151)	帝國陰謀(25)	科技陰謀(十七)家居3種污染 1.枱布 2.味精 3.細菌

政治及經濟陰謀

1996-04-21	摩西詩篇(87)	政治及經濟陰謀(1)	(司法/軍事)
1996-04-28	摩西詩篇(88)	政治及經濟陰謀(2)	(聯邦儲備局FED/經濟/教育/宗教)
1996-05-05	摩西詩篇(89)	政治及經濟陰謀(3)	(警察/公民權)
1996-08-04	摩西詩篇(102)	私有化世界	

日後，當人們拿到這些信息後，每一個題目，以這正確方向研究便對了。

現在經過二十七年，證明我們所分享的免費能源、醫療以至現時分享的金融經濟、「2012 信息」，所有方向都是正確的。若要再次尋根究底，或在該方面更加專業的話，可以把該篇信息聽得純熟，然後在這方向研究、學習。



有些地區可能認為健康是最重要，因為有食物，但沒有健康，不能防備輻射；有些地方可能以耕作為重點，有些人需要在水上生活，自行建構魚排來營造一個居住的場所。即是說，不同的地方有不同的困境，不同的困境需要不同的知識。



在過往，我們提供了這些知識了，你消化了這些最初、最基本和最實用的知識，尤其是關於預知的知識。預先知道一些地方、估計及預測。



例如住在海邊的人便知道那裡不值得留戀，這些知識是非常優越的。
否則，若胡亂地在某些地方建造某些設施是徒勞無功的。

這些知識將會代替金融市場及財富。



就如 Ed Dames 提到，最重要的就是溝通、資訊上的聯繫，然後才是能源。



若然在資訊上的溝通未做好，便去研發能源，這種本末倒置的做法會使人喪掉生命，我說的就是這等知識。

雖然你會感到很陌生，但在未來的日子，按著 Web Bot 所說，在 2020 年回顧的時候，這些都是最大的轉變和最實質的財富。

第二章：Web Bot 地理上五點的改變

在地球方面，Web Bot 主要提及五點有關地理上的改變，這仍然是從 2020 年的角度來回顧。



(1) 地球擴大產生極大變化，最不信的人也會相信地球正在擴大
影片：地球擴大證據重溫



從前，地理學告訴我們，在億萬年以前，地球的七大洲和五大洋是這樣形成的：據說，當時大半個地球都是海洋，有一大片稱為 Pangea（盤古大陸）的陸地。隨後，這片陸地慢慢地經過億萬年之久，分裂成為今日的面貌。但這真是可能嗎？合理嗎？

硬崩崩而緊緊貼在一起的地殼版塊，有可能出現這麼大的變化嗎？這就是所謂的「地殼浮動理論」(Continental Shifting)。

其實，在五十年前，已經有人提出一個比它合理上千萬倍的理論，來解釋七大洲和五大洋形成的原因，就是「地球擴大理論」。

地球是一個每幾千年擴大一次的行星。每幾千年，當 Planet X 重臨太陽系，就會令太陽系的所有行星，包括地球的能量增加，從而令地球這個像大核子反應爐的地心，產生新的物質…… $E = mc^2$ 而令地球擴大，從而產生新的陸地和海洋。

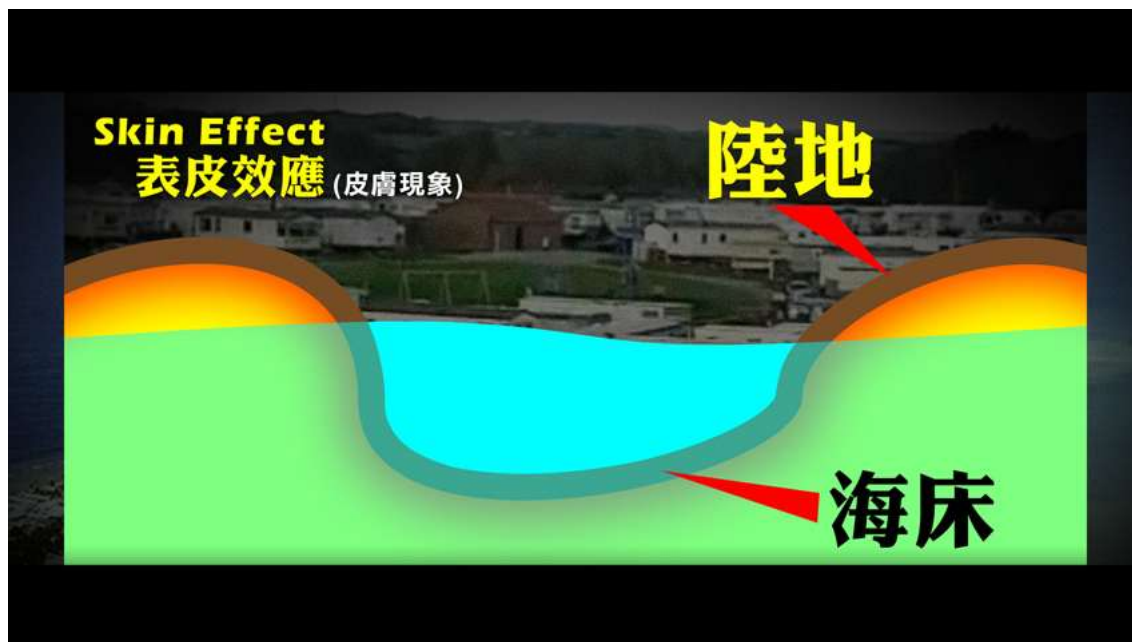
事實上，不單只地球會擴大，讓我們看看月球……

再讓我們看看火星……

我們不難看見月球和火星在過去擴大的痕跡。


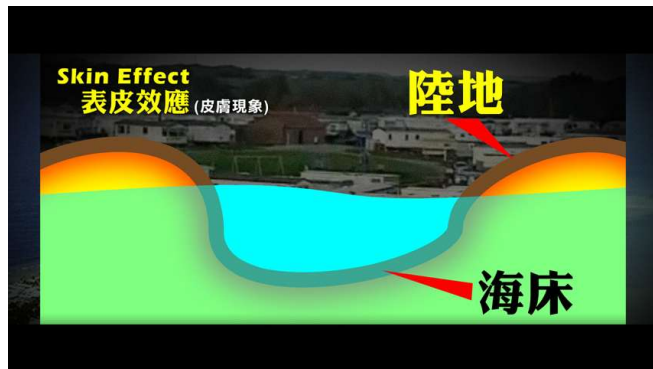
2011 年 11 月 27 日在「2012 榮耀盼望」第 95 篇信息裡面，日華牧師分享 Web Bot 9 月號對全球未來的預測提到：因地球在 Planet X 接近時，令太陽風不斷打向地球，導致地球核心能量增加，於是，地球膨脹擴大。

如此一來，不單令地球板塊活動有所增加，亦令地震的密度和強度在近年不斷上升，此外，也導致地球表面出現所謂的「表皮效應」(Skin Effect)。



簡而言之，「表皮效應」就像人吹一個氣球，當氣球因裡面的氣壓不斷增大時，氣球的表皮便不斷被拉薄。整個地球的地殼就像包著整個地球的一塊很大的塑料膜，亦猶如一塊皮膚，而這塊仿如皮膚的地殼，有高有低，高的是陸地，而低的是海床。

當地球不斷擴大，於是「表皮效應」便出現。地殼因而不斷地被拉薄，令海床因兩邊的拉力而升高，但在海岸邊緣的地區卻被拉下海洋，這可解釋到為何近年一些沿海地區，皆出現大型滑坡現象。



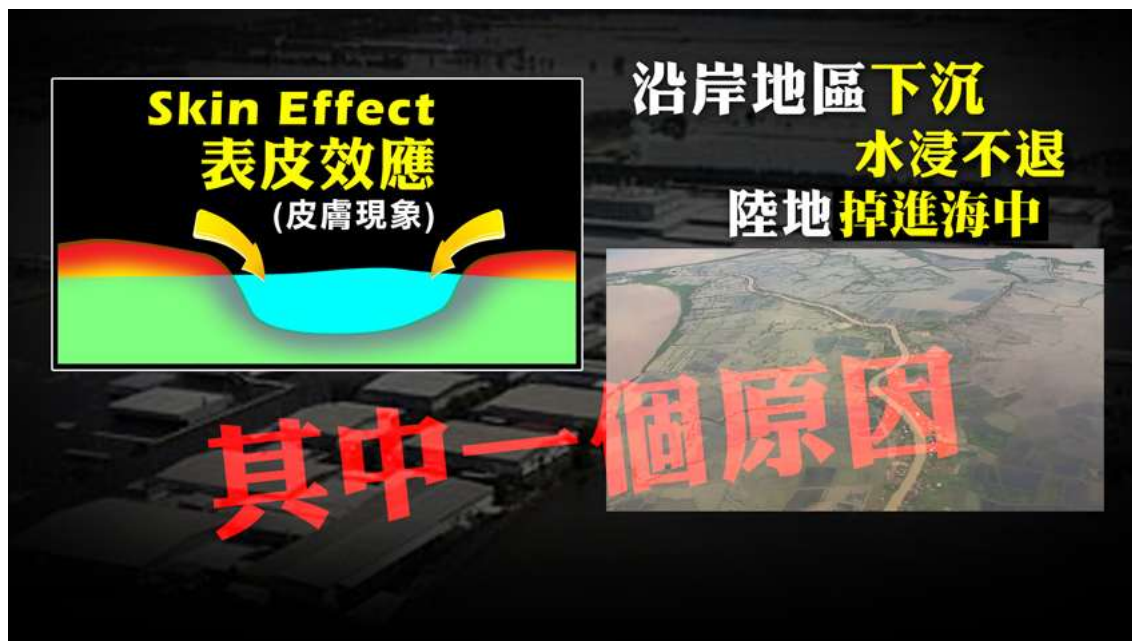
而且，在沿岸和低窪地區竟下沉入海，或是在水浸後，出現水退不了的慘況。

一般傳媒和所謂專家也會說這種現象成因不明，不過，其實只要認識地球正在不斷擴大的話，這個現象是完全可以解釋的。

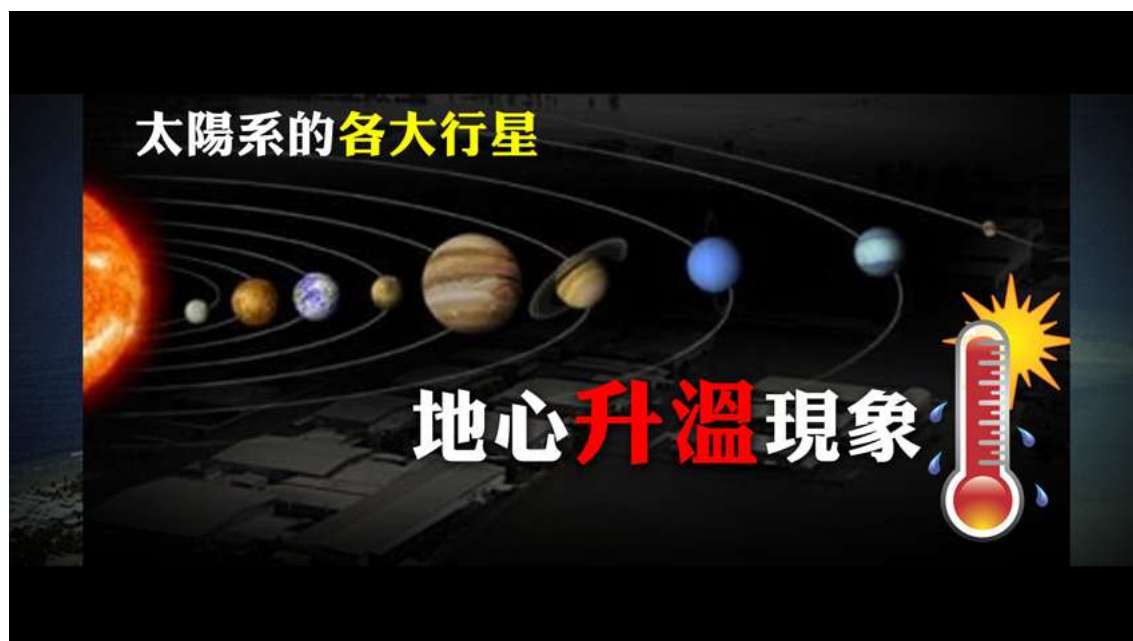
這可解釋到，為何近年一些沿海地區皆出現大型滑坡現象。

加拿大莫赫斷崖；加州沿海岸房屋跌入海中；英國康沃爾地區北部山崖掉進海中；澳洲昆士蘭海灘被吞噬；英國格拉摩根谷山崖掉進海中；巴西海邊貨櫃場大型滑坡；美國加州大型滑坡。

但「表皮效應」只是其中一個導致沿岸地區出現下沉、水浸不退現象的原因，另外，導致這些水災增多的原因還有好幾個。



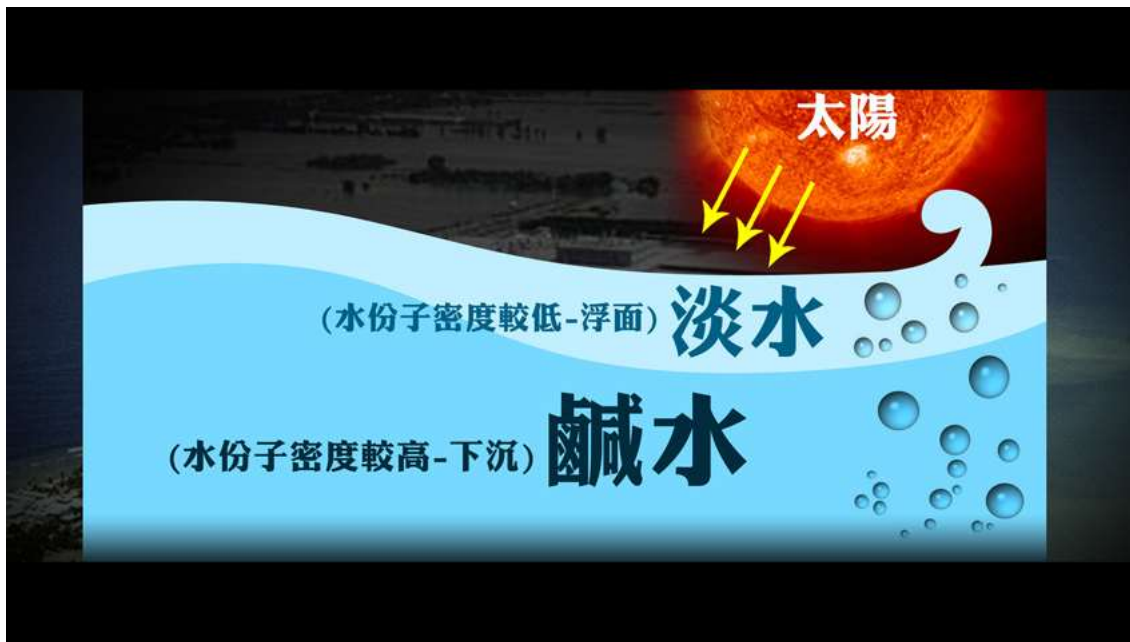
在早前的主日信息裡，日華牧師已分享過，因著 Planet X 的接近，導致太陽系的各大行星、太陽和地球皆出現「地心升溫」的現象。



「地心升溫」正是引致近年地球出現「全球暖化現象」的主因。「全球暖化」令南北極的冰山和冰川融化，而融冰使海水增加，於是，海洋整體重量上升，致使海床受壓而下沉。



同時，海島和沿岸地區因而被拉進海洋，不僅南北極冰融導致海水增多，地球擴大時，地心製造了「淡水」這種物質，當地球不斷擴大，淡水從地殼邊緣湧出地面，輾轉流入海洋，因著融冰和地心湧進海洋的水都是淡水，而淡水又比鹹水比重為小，所以，這些淡水會浮在海洋的表層。



在太陽熱力下，再加上太陽近年比以往更為熾熱底下，淡水比鹹水又更容易被蒸發成為雲層，故此，地球雲量因而大為增加，大家從日常新聞可見，近年世界各地皆經常出現大暴雨，導致歷史性百年一遇，甚至千年一遇的洪水和泥石流等災難。



2010 年巴基斯坦水災；2011 年美國中西部水災；
 2009 年，馬尼拉八小時內下了四一十毫米雨水；2009 年台灣「八八水災」，降下二千五毫米雨量，令小林村被泥石流瞬間淹沒；
 2011 年 8 月美國紐約一天下八吋雨水，破歷史記錄；
 2011 年 7 月中國雅江泥石流；
 2011 年 10 月意大利泥石河流。

此外，因著地球自轉，離心力令大部分增多的海水集中於赤道熱帶地區，令原本已經常常受到暴雨和颱風侵襲的熱帶地區，水災更為嚴重和頻繁，而且，海水在熱帶地區增多，重量因地心吸力向海床下壓，導致熱帶地區的海島和沿岸地區下沉入海。

2011 年印尼沿岸下沉；2011 年越南水災；2011 年孟加拉水災；2011 年柬埔寨水災；2011 年菲律賓水災；2011 年泰國水災。

再者，加上地球膨脹，導致火山活動大為增加，其實，地球上 80% 以上的火山在海底，而海底火山所噴出的熔岩，不斷令海水升溫，於是，海水蒸發成為雲層的效應亦相對加劇。

由此看來，近年水災增加的原因，可總結為如下數點：

1. 因地球擴大而出現的「表皮效應」(Skin Effect)。
2. 地心升溫導致南北極冰川融解，令海床下沉；亦增加了海洋淡水，令雲層增多。
3. 因地心能量增加，其所製造的淡水進一步令海水變淡和水量增多，致海床下沉。
4. 海水總量增加引致赤道和亞熱帶地區海平線上升，加上地球自轉令熱帶地區的災情更為嚴重。

隨著 Planet X 越來越接近地球之際，我們已經可預視，以上在世界各地出現的大型水災、暴雨、泥石流……，這些跟雨水有關的災難將越演越熾。

到 2017 年時，地球擴大會達到巔峰期，到時多處地方會出現洪水，甚至極高的山也會被拉平。



5點
地球的變動和變化

Webbot 2012-01-29 發佈

1 地球擴大所產生的變化
即使不相信的人也知道地球在擴大中

2017年
地球擴大的顛峰期

地球擴大論



5點
地球的變動和變化

Webbot 2012-01-29 發佈

1 地球擴大所產生的變化
即使不相信的人也知道地球在擴大中

2017年
地球擴大的顛峰期

洪水

高山被拉平

地球在擴大時，除了水會漲溢出來外，還會導致很多地方氾濫。

將地球比喻一個氣球，當不斷地吹氣球，即使原本是圓的形狀，當吹得越來越大時，在氣球高的地方也會被慢慢拉平。



所以，當到達最巔峰，就是 2017 年、2022 年，這些現象會更為明顯。

不只在地球熱帶地方出現許多洪水，甚至全球在 2012 至 2020 年期間，四處亦會出現洪水。



5點
地球的變動和變化

Webbot 2012-01-29 發佈

1 地球擴大所產生的變化
即使不相信的人也知道地球在擴大中

2017年, 2022年
地球擴大的顛峰期



地球擴大論



5點
地球的變動和變化

Webbot 2012-01-29 發佈

1 地球擴大所產生的變化
即使不相信的人也知道地球在擴大中

2012年-2020年
全球出現洪水



在 2020 年回顧時，Web Bot 預測到許多地方的海岸線因被侵蝕而消失。
亦因海水、天氣、風暴和雨水引發泥石流，促使很多海岸線沉到海底。



5點
地球的變動和變化

Webbot 2012-01-29 發佈

1 地球擴大所產生的變化
即使不相信的人也知道地球在擴大中

海岸線消失

(因被侵蝕緣故)

**把海岸線
沖往海底**

海水、天氣、風暴和雨水、泥石流和泥漿流



這樣，令海底的沙量累積增加，導致水平面上升，甚至嚴重得使一些地方的表土（Topsoil），就是最高層、最好的土壤也沖到海裡而變成了沙漠。



5點
地球的變動和變化

Webbot 2012-01-29 發佈

1 地球擴大所產生的變化
即使不相信的人也知道地球在擴大中

海岸線消失





5點
地球的變動和變化

Webbot 2012-01-29 發佈

1 地球擴大所產生的變化
即使不相信的人也知道地球在擴大中
(Topsoil)
一些地方的表層土壤被沖進海中
因而變成**沙漠**



在這份 Web Bot 的第 11 頁舉了數個例子，譬如法國出現大量水浸，從而使德國變成沙漠區。

Webbot 2012-01-29 發佈




Future Recent History 2020 by clif high
copyright 2012 and beyond

rise, pushing water up into many river and delta areas. As the years progress toward the late 2020's the ocean waters have eroded many coast lines. In a strange juxtaposition, many of the new coast lines become deserts due to alterations in both ocean and jet stream current patterns. Much of the progression of the flooding into coastal France also pushes desert like conditions into Germany. To some extent the river valleys leading into Germany trap the new climate as the coast line edges its way into France, Belgium, Holland, and Northern Germany. Something of a 'seasonal' rain shadow effect will be created in central and eastern Europe by the various mountain ranges. The climate is described as developing in a pattern of overlapping, and even, competing circles of influence.

Page 11 of 42

法國出現大量水浸

德國變成沙漠區


甚至海邊的侵蝕不斷延伸至內陸，包括法國、比利時、荷蘭、德國的北部等地方。


Webbot 2012-01-29 發佈

Future Recent History 2020 by cliff high
copyright 2012 and beyond

rise, pushing water up into many river and delta areas. As the years progress toward the late 2020's the ocean waters have eroded many coast lines. In a strange juxtaposition, many of the new coast lines become deserts due to alterations in both ocean and jet stream current patterns. Much of the progression of the flooding into coastal France also pushes desert like conditions into Germany. To some extent the river valleys leading into Germany trap the new climate as the coast line edges its way into France, Belgium, Holland, and Northern Germany. Something of a 'seasonal' rain shadow effect will be created in central and eastern Europe by the various mountain ranges. The climate is described as developing in a pattern of overlapping, and even, competing circles of influence.

Page 11 of 42

海邊的侵蝕 一直延伸至內陸




進入法國、比利時、 荷蘭、德國的北部等...

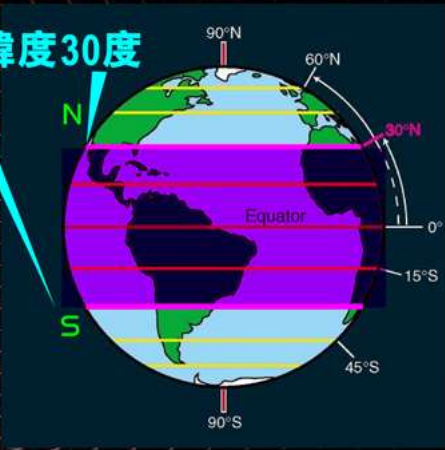
Web Bot 雖有多年的數據顯示，但以往卻並不清楚，但從 2020 年往回看便一清二楚。
就是由 2010 至 2020 年，北緯和南緯三十度的地帶就是赤道這地帶，
除了旱災和乾旱外，還不斷出現許多災害，包括洪水，並且不斷有颶風吹襲，甚至停留在某些地方不離開，停留吹襲某地方，然後數星期後，又會停駐在某地方吹襲數星期。

2010年-2020年

地球緯度30度



不斷產生很多災害 洪水、旱災、暴風



甚至，這風會吹襲數年，由某些地方停駐數星期後，再往其他地方吹襲數星期。
這就是因地球擴大而產生的連鎖反應，是因它的能量太大了。



5點
地球的變動和變化

Webbot 2012-01-29 發佈

1 地球擴大所產生的變化
即使不相信的人也知道地球在擴大中

有些風暴
只會停留某一處地方
不停地刮風

另一個連鎖反應，導致極多船隻失事和 GPS 失靈。

因 GPS 的程式沒有預計地球會擴大，因它假設地球的大小是不變的，但現在卻擴大了，那麼如何計算和量度呢？



5點
地球的變動和變化

Webbot 2012-01-29 發佈

1 地球擴大所產生的變化
即使不相信的人也知道地球在擴大中

極多船隻失事及
GPS失靈

因地球的擴大，導致海港下沉，但人們會興建另一個海港，所以，短期內仍能運作，但不久後，海港又沉了下去。另外，因氣候、海流完全改變，導致航運永久改道。

5 點 地球的變動和變化 Webbot 2012-01-29 發佈

1 地球擴大所產生的變化
即使不相信的人也知道地球在擴大中

很多航運 永久改道
氣候及海流完全改變

所以，2013 年時，按數據資料顯示，全球最不信的人也會相信地球在擴大。

5 點 地球的變動和變化 Webbot 2012-01-29 發佈

1 2013年
地球擴大所產生的變化
即使不相信的人
也知道地球在擴大中

地球擴大論

而我們就是先驅者，早已知道這事。如果那時我們仍未被提的話，全球也會接受我們所說的，因很多資料，我們在數年前已說過了。

所以，航海事業將會受到巨大的禍害，因風速改變得很快、河流變得怪異、海床不斷移動、GPS 失靈等。在這情況下，航運將會完全改變路線。雖然港口不斷興建，為要令航運暢順，但航海方面將會受到極大的影響。



5點

地球的變動和變化

Webbot 2012-01-29 發佈

1

地球擴大所產生的變化

即使不相信的人也知道地球在擴大中

航海事業

很大的災害



- 風變得太快
- 海流變得太怪
- 海床不斷移動
- GPS失靈

(2) 電的鞭痕



5點

地球的變動和變化

Webbot 2012-01-29 發佈

2

電的鞭痕

Electric Whips

電的鞭痕



Electric Whips

The large level of solar discharges over 2012 through 2019, included several instances of what became called [electric whips]. These [solar eruptions] were devastating to the [electrical warfare infrastructure], as well as [aviation] in general, but far more so to the [infrastructure], than to the general populace (or [the world] from this perspective). There are several data sets with descriptions seeming to indicate either the [moon] or [earth] is [scarred] by [solar stuff (plasma)]. This appears to have an impact on [the 2012, and again in 2013].

As the vernal equinox (spring, 2012) marks the acceleration of [solar changes] with several very very large outbursts subsequent to large solar outbursts, the [autumnal equinox 2012] marks the serious phase of [terrestrial movements] that caused so much of the actual infrastructure damage.

New rift valleys appeared in many parts of the above water world as well as extensively across the sub-sea floor. These rift valleys extended into several continents as the equatorial bulge of the planet advanced towards the poles.

Longer term data sets continue to show that the [southwest] of the USA will [suffer] an [historic flood] that in turn [creates] an [island sea] with [devastating effects] for [immigration] for [years]. There are also many linguistic structures that go to the idea of [aquatic impacts] that induce [disasters].

Other impacts on the [economic currents] are also cited as [causing] the [loss] (of major) coastal cities globally.

Page 13 of 42

一條電鞭由太空打到地球。
近來也開始聽到一些放電、太空雷的現象出現。



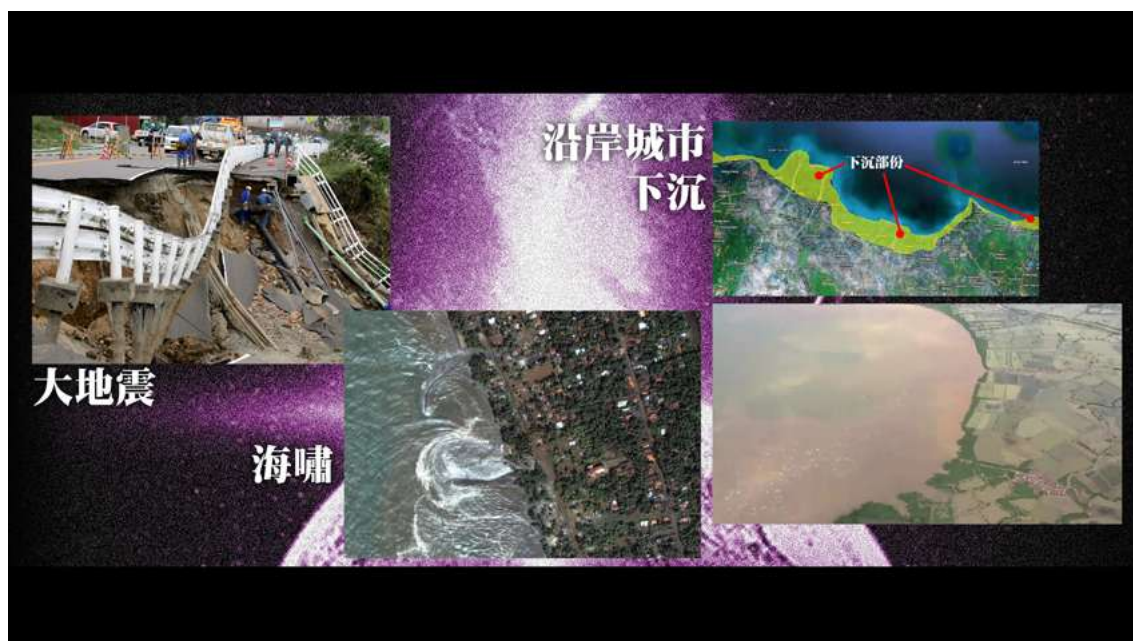
2012 至 2019 年間，地球和月球會因太陽系放電現象的緣故，會出現一些像峽谷般的鞭痕，亦即是地裂，情形就像雷電打到石頭上讓它裂開般，而當中就說到地球的地理，是會因這些雷電打下來而導致地裂。



影片：電的鞭痕

於十一個月前的 2011 年 4 月 30 日，日華牧師就上年「311 日本大地震」後，緊急召開「錫安教會全職講座」，並將講座內容於 6 月 12 日「2012 榮耀盼望第 72 篇」發放，

其中內容曾分享到，因著神秘的 Planet X 將要逼近地球及太陽，將會引發全球的大災難，如：大地震、海嘯和沿岸城市出現下沉等現象。



因此世界各國知情的政府、全球頂尖性精英和共濟會（Freemason）等等早於數十年前經已投放大量經費，秘密預備三個解決危機的方案：


第一，建造地底城市；

第二，興建大型的人造方舟郵輪；

第三，乘坐太空穿梭機飛往外太空。



它們以為可以躲避地上出現種種的大自然災難。但是，他們卻忽略了「地球擴大論」的板塊裂開，以及 Planet X 將會引發地球不斷向天放電等現象，



於是，這些所謂「解決方案」成為一種愚蠢的預備，自掘墳墓，甚至會比一般仍在地面懂得真正逃生的智慧人，還要快一步滅亡。



尤其是那些選擇乘坐太空穿梭機飛往外太空的人，更會首當其衝地面對「地球放電」現象的襲擊。

主日信息片段：

Freemason 選擇三種解決方法。

第一是地堡；第二是方舟；第三是用火箭，飛往外太空。

地堡是最快致命的，因為放電現象，讓地堡變成墳墓。

第二，若有星掉進水中，三分之一的船便會沉沒。

第三，地球被借助放電，當飛上太空，地球會向飛船放電。

誰見過日本火山向外放電的相片？

歷史上，只是出現一百二十多次，但現在，火山卻有電由地向天釋放，這是解釋不了的。

因為 Planet X 來到時，有些人會坐穿梭機上到太空，觀看地球怎樣被毀，但他們卻會滅亡，因為地球會借助飛船放電。

在十一個月前，日華牧師公開發佈關於「地球放電」的警告，竟然 Web Bot 遲至今年 1 月 29 日才在相關描述中提到。另一方面，他亦提出太陽風將會在 2012 年開始製造很多大地震，由 2012 年春季開始，地理會因太陽風而導致一連串轉變。

影片：Web Bot 應驗篇 —— 近月六級以上地震

於 2012 年 3 月 18 日，日華牧師按著 2012 年 1 月 29 日發佈的「Web Bot 的預測」分享到地球第二點，在 2012 年春季開始，太陽風將製造許多大地震，甚至改變很多地區的地理面貌。



事實上，早在二十七個月前，2009 年 12 月「2012 榮耀盼望」信息籌備營中，日華牧師經已預告，因為 Planet X 將要逼近地球及太陽，接近 2012 年，因著 Planet X 龐大引力的影響，地球磁場和各地氣候將會出現極大變化，甚至因為觸及太陽爆發太陽風暴，導致地球持續出現大地震。





信息籌備營片段：

關於 Planet X 並不是人為的，這不是陰謀。

但在我們被提前，它對我們所帶來的影響，可以從一些資訊中找到。

而它對地球的毀滅性，在於它對太陽的影響，當中的輻射、溫度、太陽風，太陽風對地球的無線電、人造衛星和發電廠也有影響。

如果發電廠不能及時關閉，會一下子將地球推回農業社會。

地球會在太陽和 Planet X 之間穿過，導致太陽風、電磁場影響地球。

所以，我們對天氣報告及地震報告要多加留意。

NASA 曾公佈，地球會上升至過去一百萬年也未曾試過的溫度。

海水由於溫度緣故，會上升二十五公尺。導致很多碼頭變成海底基地。

香港雖然不是地震帶，但往後也會有地震。

因為，第一，地球停轉，導致深層的軸與地面碰撞，引致從來沒有地震的地方也會有地震。

而有地震的地方更會裂開。

踏入 2012 年，正如日華牧師所預告，太陽活動會持續惡化，

並且，地球會出現眾多異常的六級以上大地震。

2012 年 1 月 1 日，日本關東地區發生七級地震，震央位於名古屋東南偏南約 440 公里，包括東京在內，從宮城縣到神奈川縣的大範圍地區有較強震感，大廈搖晃。香港天文台也錄得今次地震。

2012年

1月

2月

3月



日本東京元旦7級地震

[2012-01-01]

日本東京2012年1月1日發生黎克特製7級強烈地震，沒有傷亡或損毀報告。氣象當局表示沒有發生海嘯的威脅。在東京國立競技場舉行的日皇盃足球決賽沒有受影響。香港天文台也錄得今次地震，震央位於名古屋東南偏南約440公里。

據日本共同社報道，1日下午2時28分左右，日本關東等地區發生7級地震。包括東京在內，從宮城縣到神奈川縣的大範圍地區有較強震感，大廈搖晃。但氣象廳表示此次地震不會引發海嘯。東京電力公司稱福島第一、第二核電站未出現異常。另據東日本鐵路公司消息，東北和上越兩條新幹線受地震影響部分路段一度停運，不過沒幾分鐘後就恢復運行。另據消息，當日稍早，日本千葉縣南部也發生地震，震級為3.6級，震源深度約為80公里。

2012年

1月

2月

3月

日本關東地區發生7級地震

更新時間 [2012年1月1日] 格林尼治標準時間06:34


日本元旦（1月1日）發生7.0級地震，震中位於伊豆群島附近海域，但東京等地震感強烈。

地震發生在當地時間下午2時28分左右，震中位於伊豆群島中無人居住的鳥島以北的海底。

日本氣象廳稱，此次地震震源深度約為370公里。

東京電力公司稱，福島第一和第二兩座核電站沒有出現異常。

另外日本新幹線一度受到地震干擾曾停運數分鐘。



2012年


1月

2月

3月

1 2 3 4 5 6 7 8 9 10 11 12 13 14 15 16 17 18 19 20 21 22 23 24 25 26 27 28 29 30 31

日本關東地區 發生7級地震



Magnitude 7.0 quake hits Japan

Updated 1/12/2012 4:25 AM

TOKYO (AP) – A 7.0-magnitude earthquake struck under the sea south of Japan on Sunday, shaking buildings in the capital but causing no apparent damage or tsunami.

The quake struck near the uninhabited island of Torishima in the Pacific Ocean, about 370 miles south of Tokyo, and its epicenter was about 230 miles below the sea, the Meteorological Agency said. It did not generate a tsunami.

Buildings in the Tokyo area shook, but no damage or injuries were reported. Express trains in northern and central Japan were suspended temporarily for safety checks but later resumed.

No abnormalities were reported at power plants, including the crippled nuclear power plant in northeast Japan hit by the March earthquake and tsunami, public broadcaster NHK reported.

A massive earthquake and tsunami March 11 left nearly 20,000 people dead or missing Japan, which lies along the Pacific "Ring of Fire," is one of the world's most seismically active countries.

1月9日，所羅門群島的聖克魯茲島（Santa Cruz）發生6.6級強烈地震，震源深度為38公里。

2012年

1月

2月

3月

1 2 3 4 5 6 7 8 9 10 11 12 13 14 15 16 17 18 19 20 21 22 23 24 25 26 27 28 29 30 31

索羅門群島 6.6級地震無海嘯

2012年01月09日 (03:25 pm)



美國地質勘探局稱，屬於太平洋索羅門群島的聖克魯茲(Santa Cruz)群島，9日發生泰克特制6.6級強烈地震，但是沒有引發大規模海嘯的危險。

此次地震發生在當地時間下午3點(香港12點)左右，震中位於索羅門群島主島馬基拉(Makira)主要城市基拉基拉(Kirakira)以東約350公里處，震源深度為38公里。

位於夏威夷的太平洋海嘯預警中心稱，基於歷史數據，此次地震沒有「引發大規模破壞性海嘯的危險」。

11日，印尼蘇門答臘島北端亞齊省附近海域發生7.6級地震，印尼地震監測部門一度發佈海嘯預警，亞齊省救災部門負責人伊布努說：「為了防範海嘯，當地政府已經命令居於海岸一公里之內的居民疏散。」隨後，印尼地震監測部門錄得兩次餘震，分別為5.4級和5級。

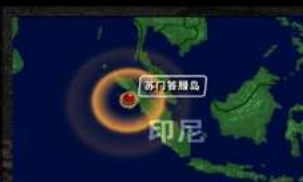

2012年

1月

2月

3月

1 2 3 4 5 6 7 8 9 10 11 12 13 14 15 16 17 18 19 20 21 22 23 24 25 26 27 28 29 30 31

印尼亞齊海域發生芮氏7.6級地震

2012-1-11

【大公網訊】印度尼西亞蘇門答臘島北端亞齊省附近海域11日凌晨發生芮氏7.6級地震，印尼地震監測部門一度發布海嘯預警，但隨後又解除了這一預警。

印度尼西亞氣象、氣候和地球物理局官員阿里夫通過電話告訴新華社記者，地震發生於當地時間凌晨1時36分（北京時間2時36分），震中位於亞齊省米拉穆鎮西南350公里處，震源深度10公里。亞齊省首府班達亞齊和馬辰島有震感。目前尚未有人員傷亡和財產損失報告。

亞齊省救災部門負責人伊布努說：「為了防範海嘯，當地政府已經命令居住在海岸1公里以內的居民疏散。」但是記者隨後了解到，海嘯未發生，地震監測部門隨即取消預警信息。

另據美國地質勘探局消息，地震發生於當地時間1時37分，震源深度為29.1公里，震級為芮氏7.3級。

印尼地震監測部門隨後監測到兩起餘震，分別為5.4級和5.0級。

印尼地處太平洋地震帶，每年發生大小地震數千次。2004年12月，印尼亞齊地區發生芮氏7.9級強烈地震並引發印度洋海嘯，造成20多萬人死亡，50多萬人無家可歸。

15日，南極連續發生兩次6級以上地震，分別為6.6級和6.2級，兩次地震的震中幾乎在同一位置。

2012年

1月

2月

3月


1 2 3 4 5 6 7 8 9 10 11 12 13 14 15 16 17 18 19 20 21 22 23 24 25 26 27 28 29 30 31

南極連續兩次芮氏6級以上地震

2012-1-16

【大公網訊】據美國地質勘探局地震信息網消息，位於南極洲北部的南設得蘭群島附近海域15日連續兩次發生震級在芮氏6級以上的地震。

據美國地質勘探局地震信息網提供的信息，這兩次地震的震級分別為芮氏6.6級和6.2級，分別發生在格林尼治時間15日的13時40分（北京時間21時40分）和14時21分（北京時間22時21分）。兩次地震的震中幾乎在同一位置，均在南緯60.8度、西經56度附近，震源深度分別為10公里和14.8公里。



20日，印尼東部東努沙登加拉省附近發生6.3級地震，隨後，21日早上，印尼中部北蘇拉威西省附近再發生一次5.7級地震。

2012年
1月
2月
3月
1
2
3
4
5
6
7
8
9
10
11
12
13
14
15
16
17
18
19
20
21
22
23
24
25
26
27
28
29
30
31

印尼東部海域發生6.3級地震

http://news.sina.com 2012年01月20日 21:38 國際在線


國際在線消息(記者張敏)：印尼東部東努沙登加拉省附近海域21日發生裡氏6.3級地震，目前尚無人員傷亡和財產損失報告。

據印尼氣象、氣候和地球物理局消息，地震發生於當地時間清晨5時32分，震源深度124公里。

此外，21日早晨7時50分，印尼中部北蘇拉威西省附近海域發生5.7級地震。

地震監測機構未就兩次地震發布海嘯預警。

印尼地處環太平洋地震帶，每年發生數千次大小地震。



21日，墨西哥南岸附近地區發生6.2級強烈地震，遠至薩爾瓦多首都聖薩爾瓦多市內的居民也感受到震動。目擊者說，有一些建築物的玻璃窗碎裂，玻璃碎片散落街中。許多居民都感到驚慌，紛紛跑出屋外暫避。一些居民說，地震發生時，他們感覺好像被巨浪衝擊一樣，多個大城市包括科米坦和塔帕丘拉市均受到影響。

2012年
1月
2月
3月
1
2
3
4
5
6
7
8
9
10
11
12
13
14
15
16
17
18
19
20
21
22
23
24
25
26
27
28
29
30
31


墨西哥6.2級地震無傷亡

星島日報 - 2012年1月22日 星期日下午4:27

墨西哥南岸附近地區周六發生黎克特制6.2級強烈地震，遠至薩爾瓦多首都聖薩爾瓦多市內的居民也感受到震動。美國地質勘探局也探測到這次地震，幸好當局至今未收到嚴重傷亡或損毀報告。

地震於當地時間周六中午12時47分發生，震央位於哈帕斯州首府馬帕斯塔帕市西南57公里外，震源深度為66公里。

目擊者說，有一些建築物的玻璃窗碎裂，玻璃碎片散落街中。許多居民都感到驚慌，紛紛跑出屋外暫避。一些居民說，地震發生時，他們感覺好像被巨浪衝擊一樣，多個大城市包括科米坦和塔帕丘拉市均受到影響。



2012年2月2日，南太平洋島國瓦努阿圖發生6.9級地震，震源深度僅得10.1公里。

2012年
1月
2月
3月

國際/南太平洋島國瓦努阿圖發生6.9級地震 暫無預警

http://www.cdnews.com.tw 2012-02-02 22:30:55

沈子涵/整理

中新社2日報導，世界協調時間2月2日13時34分左右，南太平洋島國瓦努阿圖發生裏氏6.9級地震，震源深度10.1公里。

據美國地質勘探局網站報導，該次地震的震中位於瓦努阿圖的首都維拉港以西122公里處、距離桑托島的盧甘維爾港253公里。

法新社稱，當局目前沒有就該次地震發佈海嘯預警。



6日，菲律賓中部內格羅斯島發生 6.9 級地震。

2012年
1月
2月
3月

菲中部6.9級強震 至少43人亡

2012年02月07日 09:20:39


當地時間6日上午11點49分，菲律賓中部內格羅斯島發生裏氏6.9級地震，目前已經造成43人死亡，還有至少40人失蹤。菲律賓火山與地震研究院目前已向內格羅斯島和宿務島發出2級海嘯警報。

電力和通訊中斷

據《馬尼拉公報》報道，一名軍官稱，目前已有43人確認死亡，遇難者中包括當地一所小學的學生。東內格羅斯省省長羅爾·德迦莫說，至少有40人被埋在倒塌的建築物下。

地震造成數座房屋被毀，一些商店的櫥窗玻璃被震碎，一些地方電力和通訊已經完全中斷。

在吉胡爾岸市，地震引發的泥石流吞沒了多棟房屋，有人員被埋。當地學校、商場以及政府部門地震後紛紛關閉。市長歐內斯托·雷耶斯說，目前已經有30多處房屋被埋，100多人受傷。



當局發出三級海嘯警報，沿海地區居民已開始緊急撤離。

軍方帕特里莫尼奧上校說，地震引發毀滅性山體滑坡造成多人死亡，多幢大樓倒塌，有大量人員被埋。地震造成至少 44 人死亡。

2012年

1月

2月


3月

Philippines Deploys Military to Aid Rescue After Quake Kills at Least 43

By Clarissa Batino and Cecilia Yap - Feb 7, 2012 2:26 PM GMT+0800

The Philippines deployed 400 soldiers to help with rescue operations after an earthquake killed at least 43 people and triggered landslides that left dozens more missing.



A landslide set off by the 6.8-magnitude temblor killed 29 people in the central city of Barangay Planas, Col. Francisco Zosimo Patrimonio said in a mobile-phone message. Fourteen died in Guihungan and nearby towns, and 40 people were missing in the town of La Libertad, Patrimonio said.



The seismograph of the 6.8 earthquake that hit central Philippines is seen on a computer monitor shown during a press conference in Manila on February 6, 2012. Photographer: Ted

The Philippines has been battered by natural disasters in recent months, killing dozens of people and sparking criticism of President Benigno Aquino's handling of the crises. The latest deaths could revive charges that the government hasn't planned for such emergencies, Benito Lim, a political science professor at the Ateneo de Manila University, said by phone.

"This government is too reactive instead of anticipating disasters," Lim said. "We are considered one of the most disaster-prone areas in the world. We have yet to see a contingency plan to address the problem of natural disasters."

隨後，2月28日，菲律賓的火山和地震研究所，經評估該地震所製造的破壞嚴重，提升該次內格羅斯地震級別為8級。

2012年

1月

2月

3月

(2012年2月6日) 菲律賓的火山和地震研究所，經評估該地震所製造的破壞嚴重，提升該次內格羅斯地震級別為8級。

Phivolcs upgrades earthquake to intensity 8 after evaluation

Tuesday, February 28, 2012

THE Negros earthquake was stronger than it was first reported, said a Philippine Institute of Volcanology and Seismology (Phivolcs) official.



"We had a team who went to the epicenter of the earthquake, in Tayasan and Guihungan (in Negros Oriental province)," said Ishmael Narag, Phivolcs Seismological Observation and Earthquake Prediction Division officer-in-charge.

[Have something to report? Tell us in text, photos or videos.](#)

"We saw that the area had major effects of the earthquake, so the intensity was raised from 7 to 8," he added.

Narag was in town to give a lecture to participants of the training and capacity building program on seismic strengthening for master trainers and local builders in the Visayas region at the University of the Philippines Cebu Campus.

The seminar-workshop, with focus on the effect of quakes on school buildings, was conducted through the partnership of UP Diliman Institute of Civil Engineering with Nanyang Technological University (NTU) of Singapore.

2月4日，南太平洋島國瓦努阿圖海域發生6級地震，震源深度僅有4.3公里。

2012年
1月
2月
3月
4月
5月
6月
7月
8月
9月
10月
11月
12月


南太島國瓦努阿圖芮氏6級地震

2012-2-6

【大公網訊】維拉港消息：南太平洋島國瓦努阿圖附近海域6日凌晨發生芮氏6級地震。目前尚無有關人員傷亡和財產損失的消息。

據美國地質勘探局地震信息網消息，地震發生在當地時間6日3時40分（北京時間6日0時40分），震中位於瓦努阿圖首都維拉港西南約123公里處，震源深度為4.3公里。

瓦努阿圖位於環太平洋地震多發帶，曾多次發生強烈地震。



13日，南太平洋島國索羅門群島發生6.5的強烈地震，震央在首都荷尼阿拉（Honiara）東南方176公里的地方，震源深度54公里。

2012年
1月
2月
3月
4月
5月
6月
7月
8月
9月
10月
11月
12月

索羅門群島規模6.5地震 未傳海嘯及災情

時間：2012/2/14 17:20



美國地質調查所(USGS)指出，南太平洋島國索羅門群島當地時間13日晚上發生規模6.5的強烈地震，沒有引發廣泛破壞性海嘯的危險，也沒有傳出災情。

美國地質調查所指出，地震發生在當地時間13日晚上7時19分，也就是台灣時間今天下午4時19分。震央在首都荷尼阿拉(Honiara)東南方176公里的地方，震源深度54公里。

夏威夷的太平洋海嘯警報中心(Pacific Tsunami Warning Center)指出，這次地震沒有引發廣泛破壞性海嘯的威脅；不過，這種程度的地震有時候會引發當地性的海嘯，可能對震央100公里內的沿岸地區造成破壞。



14日，日本茨城近海發生芮氏6.2級地震，震中位於茨城縣近海，宮城縣、福島縣、茨城縣均有較強震感。

2012年
1月
2月
3月

1
2
3
4
5
6
7
8
9
10
11
12
13
14
15
16
17
18
19
20
21
22
23
24
25
26
27
28
29

日本茨城县近海发生里氏6.2级地震


发布：中国救援装备网 | 日期：2012-2-15

东京2月14日电 据日本气象厅14日观测，日本茨城县近海当天下午发生里氏6.2级地震，地震没有引发海啸，目前暂无人员伤亡和财产损失的报告。

日本气象厅说，地震发生于当地时间15时22分（北京时间14时22分），震中位于茨城县近海，具体地点是北纬36.3度，东经141.8度，震源很浅。宫城县、福岛县、茨城县和栃木县等地有较强震感，东京都、岩手县和群馬县等地也有明显震感。


此外，日本气象厅观测到，茨城县近海当天中午还发生了一次里氏5.5级地震，震源深度约20公里，茨城县、宫城县、福岛县和东京都有不同程度的震感。

另据美国地质勘探局地震信息网监测，此次地震震级为里氏6.0级，震源深度10公里。



2012年
1月
2月
3月

1
2
3
4
5
6
7
8
9
10
11
12
13
14
15
16
17
18
19
20
21
22
23
24
25
26
27
28
29



日本茨城近海發生芮氏6.2級地震

2012-2-14

【大公網訊】據日本氣象廳14日觀測，日本茨城縣近海當天下午發生芮氏6.2級地震，地震沒有引發海嘯，目前暫無人員傷亡和財產損失的報告。

日本氣象廳說，地震發生於當地時間15時22分（北京時間14時22分），震中位於茨城縣近海，具體地點是北緯36.3度，東經141.8度，震源很淺。宮城縣、福島縣、茨城縣和栃木縣等地有較強震感，東京都、岩手縣和群馬縣等地也有明顯震感。

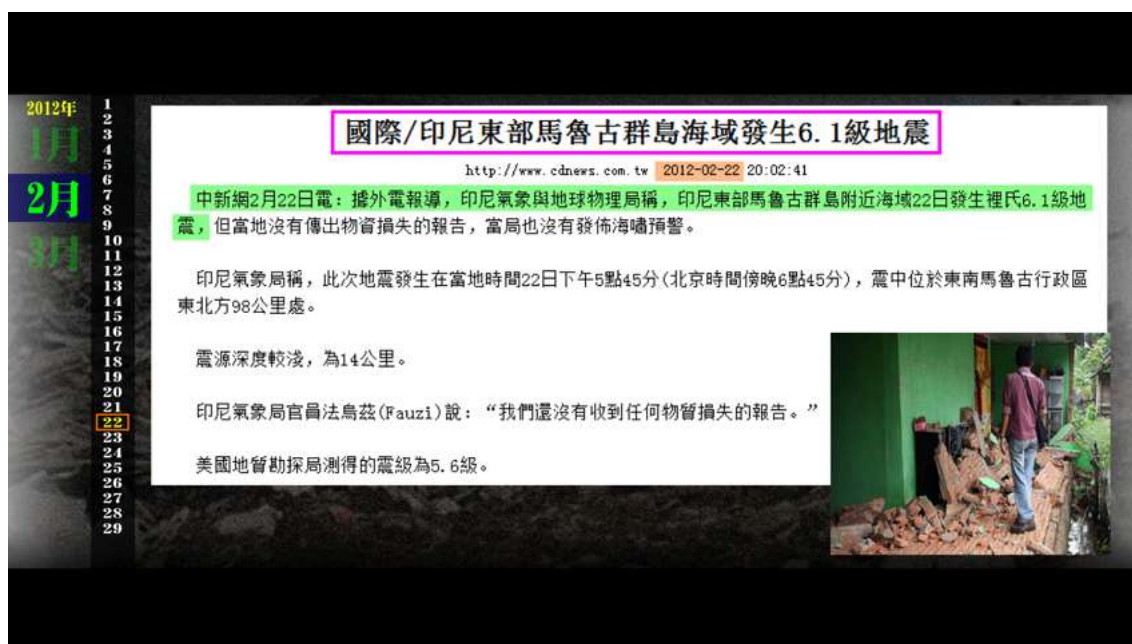
另據美國地質勘探局地震信息網監測，此次地震震級為芮氏6.0級，震源深度10公里。

此外，日本氣象廳觀測到，茨城縣近海當天中午還發生了一次芮氏5.5級地震，震源深度約20公里，茨城縣、宮城縣、福島縣和東京都有不同程度的震感。

15 日，美國俄勒岡州海域發生 6 級地震，震源深度 10 公里。



22 日，印尼東部馬魯古群島海域發生 6.1 級地震。



同日，夏威夷火山觀測站錄得大島（Big island）基拉韋厄火山（Kilauea volcano's），超過一百次驚人頻密的地震，最大的地震分別是 4.1 級和 4.3 級。約 134 名居民報告美國地質勘探局（USGS）感到明顯震感，雖高達一百次地震，但由於非人口稠密地區，沒被傳媒報導。


2012年
1月
2月
3月

1
2
3
4
5
6
7
8
9
10
11
12
13
14
15
16
17
18
19
20
21
22
23
24
25
26
27
28
29

(2012年2月22日)
夏威夷火山觀測站錄得大島 (Big island) 基拉韋厄火山 (Kilauea volcano's)，**超過100次驚人頻密的地震**，**最大的地震分別是4.1級和4.3級**。約134居民報告美國地質勘探局 (USGS) 感動明顯震感，雖高達100次地震，但由於非人口稠密地區，沒被傳媒報導。

Flurry Of 100 Earthquakes Strike Big Island Since Wednesday

POSTED: 1:52 pm HST February 24, 2012



HAWAII VOLCANO OBSERVATORY, Hawaii --
According to the U.S. Geological Survey, the Hawaiian Volcano Observatory has recorded over 100 earthquakes since early Wednesday morning on the Big Island.

The flurry began around 1:17 a.m. Wednesday, with most of the quakes about 3 miles north by northwest of Kilauea volcano's summit in the Hawaii Volcano National Park.

The largest of the quakes were recorded Thursday night and Friday morning. A 4.1 magnitude quake struck at 9:02 p.m. Thursday and a 4.3 magnitude quake struck at 3:52 a.m. Friday. Residents across the Big Island recorded feeling the quakes, with about 134 witness reports submitted to the USGS.

26 日，俄羅斯西伯利亞地區的圖瓦共和國發生 7 級地震，震源深度 10 公里。地震發生時，克孜勒市有強烈震感，當地居民紛紛跑出大樓。


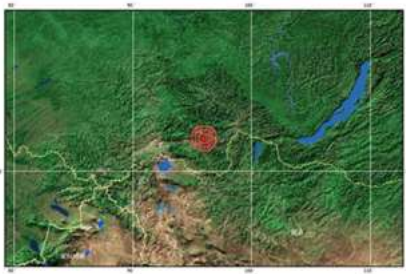
2012年
1月
2月
3月

1
2
3
4
5
6
7
8
9
10
11
12
13
14
15
16
17
18
19
20
21
22
23
24
25
26
27
28
29

俄羅斯西伯利亞地區發生7.0級地震

2012年02月25日 22:57

據中國地震台網測定，**北京時間2012年2月26日14時17分在俄羅斯西伯利亞地區(北緯51.7，東經96.0)發生7.0級地震，震源深度10公里。**

同日，台灣屏東發生 6.1 地震，中央氣象局地震測報中心指出，這是台灣近兩年規模最大的地震，地震持續逾三十秒，台東、屏東及台南都有 5 級震度，台灣高鐵列車停駛。而最近一次島內規模 6 級以上地震，已是兩年前 2010 年 3 月 4 日的甲仙 6.4 級地震。

2012年

1月

2月

3月

1
2
3
4
5
6
7
8
9
10
11
12
13
14
15
16
17
18
19
20
21
22
23
24
25
26
27
28
29

台6.1級地震 兩岸同撼 兩年來最勁 持續逾30秒

明報 - 2012年2月27日 星期一 上午5:24



台灣地震位置圖



震央: 屏東縣霧台
(昨早 10 時 35 分發生黎克特制 6.1 級地震)

【明報專訊】台灣屏東昨天發生6.1級（黎克特制，下同）地震，這是台灣近兩年來強度最大的地震。至昨午5時，又發生餘震70次，最強一次達4.2級。今次地震不僅台灣全島均感震動，甚至連海峽對岸的福建廈門、泉州等地都有明顯震感。地震在台灣未造成傷亡，僅個別地方有零星道路損毀。

地震發生在昨天上午10時35分，震央位於屏東縣霧台鄉，震源深度20公里，強度達6.1級，地震持續逾30秒，全台灣均有震感。10時41分及43分，台東地區又發生2次餘震，強度分別是4級及4.2級。至昨天下午5時，台灣中央氣象局地震測報中心錄得70次餘震。而本港天文台測得的地震強度則為6級。

2012年

1月

2月

3月

1
2
3
4
5
6
7
8
9
10
11
12
13
14
15
16
17
18
19
20
21
22
23
24
25
26
27
28
29

屏東6.1地震近2年規模最大

星島日報 - 2012年2月26日 星期日下午4:55



台灣屏東26日上午發生黎克特制6.1地震，中央氣象局地震測報中心指出，這是台灣近2年規模最大的地震，當局暫時未收到傷亡報告，在墾丁的核三廠運作正常，高雄至台北的高鐵服務一度暫停。

屏東6.1地震發生在早上10時35分，震央在霧台，台東、屏東及台南都有5級震度。中央氣象局指出，屏東今次地震震央在霧台，屬於中央山脈最南端，地震原因是菲律賓海板塊與歐亞大陸板塊擠壓造成，屬於正常能量釋放，從地質學上來看，震央地區是板塊擠壓後的年輕山脈。

高捷公司表示，依照規定，4級的震度高鐵就要停駛，所以上午地震發生後，行駛中的列車都停駛，啟動公車接駁，同時由檢修人員巡軌，等確定一切完好後，預計最快11時35分恢復通車。

中央氣象局統計，台灣平均每年有3個規模6以上的地震，最近一次島內規模6以上地震是2010年3月4日的甲仙地震，規模6.4；2010年11月21日，花蓮外海有一個規模6.1的地震。

81

2012年 1月 2月 3月

1 2 3 4 5 6 7 8 9 10 11 12 13 14 15 16 17 18 19 20 21 22 23 24 25 26 27 28 29

Earthquake rattles southern Taiwan, causing panic but no casualties

A strong earthquake struck southern Taiwan early on Sunday, with reports of minor property damage but no immediate reports of injuries.

News Desk February 26, 2012 06:33


A strong earthquake struck southern Taiwan early on Sunday, with reports of minor property damage but no immediate reports of injuries.

The Associated Press, citing the US Geological Survey, reported that the quake, centered in a mountainous area about 19 miles from the southern coastal city of Pingtung at a depth of 2.9 miles, registered a magnitude of 5.9.

However, the Hong Kong Observatory measured the quake at magnitude 6.0, while Taiwan's Seismology Centre and the Central Weather Bureau put the magnitude at 6.1.

According to Agence France-Presse, it sent people fleeing onto the streets of Kaohsiung, Taiwan's second-largest city.

The greater metropolitan area of Kaohsiung has a population of nearly three million people.



A man points at a quake-damaged house in the town of Shanlin, in the southern Taiwan county of Kaohsiung on March 4, 2010 after a 6.4-magnitude quake struck the region. (JOHNSON LIU/AFP/Getty Images)

3月3日，大洋洲法屬國家新喀里多尼亞發生6.9級地震。


2012年 1月 2月 3月

1 2 3 4 5 6 7 8 9 10 11 12 13 14 15 16 17 18 19 20 21 22 23 24 25 26 27 28 29 30 31

新喀里多尼亞發生6.9級地震

[21:15] 2012/03/03

【on.cc 東方互動 專訊】大洋洲法屬國家新喀里多尼亞當地時間周六晚上發生6.9級地震，暫無任何傷亡報告，當局亦沒有發出海嘯警報。



3月5日，阿根廷北部地區發生6.1級地震。

2012年 1月 2 3 4 5 6 7 8 9 10 11 12 13 14 15 16 17 18 19 20 21 22 23 24 25 26 27 28 29 30 31

阿根廷6.1級地震

2012年3月5日 星期一 下午5:02

美國地質勘探局稱，阿根廷的聖地亞哥—德爾埃斯特羅地區凌晨4時46分發生6.1級地震，暫無傷亡和損毀報告。

震央位於聖地亞哥—德爾埃斯特羅東南偏東111公里，深度550公里。當地有人口約245,000人。

阿根廷發生里氏6.1級地震

國家地震台網測定

北京時間2011年10月6日19時12分

南緯24.2度

西經63.3度

震級 6.1級

震源 約10公里

2012年 1月 2 3 4 5 6 7 8 9 10 11 12 13 14 15 16 17 18 19 20 21 22 23 24 25 26 27 28 29 30 31

阿根廷發生6.2級地震

2012-3-6 11:08

生存者基地：繼昨日康定、印度地震後，阿根廷又發生地震，這次地震震級為6.2級。目前無人員傷亡。地球頻繁震動，已經轉為震動模式。

據中國地震台網測定，北京時間2012年3月5日15時46分在阿根廷(南緯28.3,西經63.3)發生6.2級地震，震源深度550公里。

3月9日，新疆和田6級地震導致14.4萬人受災，新疆和田地區洛浦縣發生的6.0級地震已造三萬多戶、14.4萬人受災，緊急轉移安置受災民眾3.7萬人，倒塌房屋五千多間，損壞房屋8.4萬間，其中嚴重損壞的有6.8萬多間，部分學校校舍、衛生院、蔬菜大棚、防滲水渠出現不同程度受損，災害直接引致的經濟損失達6億多元人民幣。

2012年
1月
2月
3月
1
2
3
4
5
6
7
8
9
10
11
12
13
14
15
16
17
18
19
20
21
22
23
24
25
26
27
28
29
30
31



新疆和田6級地震致14.4萬人受災

http://yichun.dbw.cn 2012年03月12日 22:07:31

中新社烏魯木齊3月12日電(記者閻文陸)記者12日從新疆民政廳獲悉，新疆和田地區洛浦縣9日發生的6.0級地震已造成14.4萬餘人受災。

新疆民政廳救災救濟處稱，經統計，此次地震已造成3萬多戶14.4萬人受災，緊急轉移安置受災民眾3.7萬人，倒塌房屋5000多間，損壞房屋8.4萬間，其中嚴重損壞6.8萬多間，部分學校校捨、衛生院、蔬菜大棚、防滲水渠不同程度受損，災害直接經濟損失達6億多元人民幣，無人員傷亡。

9日清晨，和田地區洛浦縣發生6.0級地震，震源深度30公裡。地震波及和田地區洛浦縣、皮山縣、墨玉縣、和田市、和田縣、策勒縣；阿克蘇地區阿瓦提縣、柯坪縣、烏什縣、庫車縣、阿克蘇市、溫宿縣、沙雅縣、拜城縣；喀什地區巴楚縣等16縣市。

據了解，中國民政部從中央救災物資烏魯木齊和西寧儲備庫向新疆緊急調運3000頂救災棉帳篷、2萬床棉被和2萬件棉大衣，幫助地震災區妥善做好受災民眾臨時生活安置工作。新疆也已緊急投入救災帳篷、棉大衣、棉被褥、棉鞋、毛毯、面粉等救災物資，力爭把災害損失降到最低。

目前，災區交通、通信、電力和供水設施運轉正常，災區民眾情緒穩定，生產生活秩序正常。

完

然而，最令人氣憤的是，其實早於半個月前的2月21日，在同一個位置的十二小時內連續發生六次地震，最大震級達4.8級。

2012年
1月
2月
3月
1
2
3
4
5
6
7
8
9
10
11
12
13
14
15
16
17
18
19
20
21
22
23
24
25
26
27
28
29

新疆地震局：和田發生6級以上地震可能性不大


2012年02月22日 07:13:36 作者：閻文陸 來源：中國新聞網 【字號大小】 【打印】 【關閉】

新疆南部的和田縣12小時內在大致相同的位置連續發生6次地震，最大震級達芮氏4.8級。新疆地震局表示，地震雖然頻繁，但該處發生6級以上地震的可能性不大。

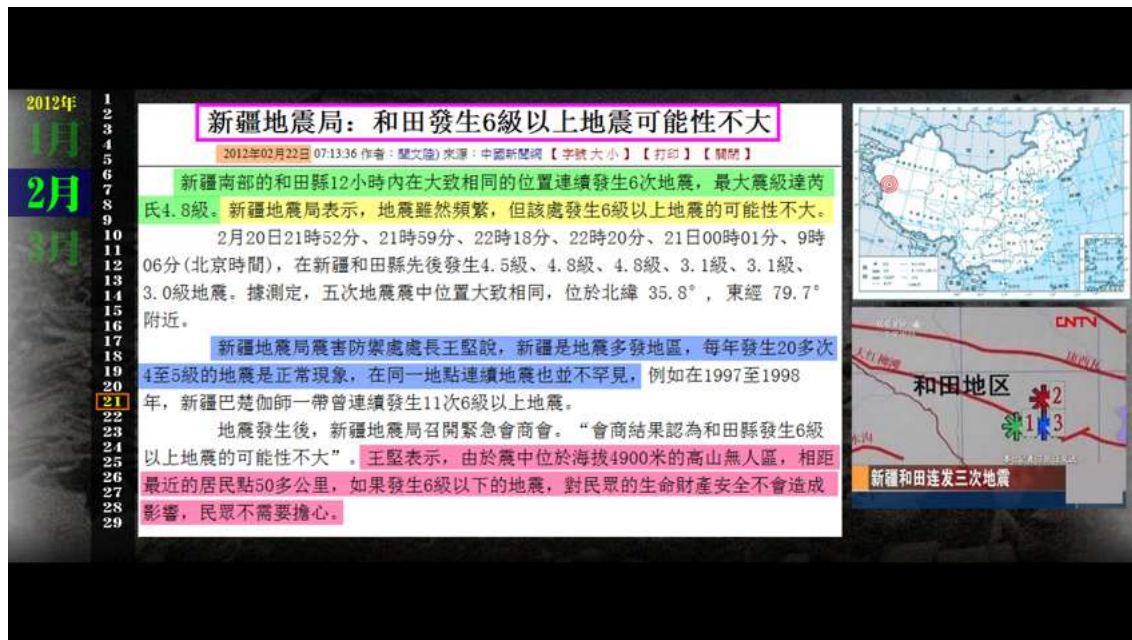
2月20日21時52分、21時59分、22時18分、22時20分、21日00時01分、9時06分(北京時間)，在新疆和田縣先後發生4.5級、4.8級、4.8級、3.1級、3.1級、3.0級地震。據測定，五次地震震中位置大致相同，位於北緯35.8°，東經79.7°附近。

新疆地震局震害防禦處處長王堅說，新疆是地震多發地區，每年發生20多次4至5級的地震是正常現象，在同一地點連續地震也並不罕見，例如在1997至1998年，新疆巴楚伽師一帶曾連續發生11次6級以上地震。

地震發生後，新疆地震局召開緊急會商會。“會商結果認為和田縣發生6級以上地震的可能性不大”。王堅表示，由於震中位於海拔4900米的高山無人區，相距最近的居民點50多公里，如果發生6級以下的地震，對民眾的生命財產安全不會造成影響，民眾不需要擔心。



當時，新疆地震局震害防禦處處長王堅稱：「新疆是地震多發地區，每年發生二十多次4至5級的地震是正常現象，在同一地點連續地震也並不罕見。」



王堅還表示，在由於震中位於海拔 4900 米的高山無人區，相距最近的居民點五十多公里，如果發生 6 級以下的地震，對民眾的生命財產安全不會造成影響，民眾不需要擔心。新疆地震局表示，地震雖然頻繁，但該處發生 6 級以上地震的可能性不大。

新聞片段：

我們首先來說地震，還好危害不大，從昨天晚上 9 點 52 分到今天早上的 9 點 06 分，在新疆和田縣先後發生了六次地震。

五次地震震中位置（震央）大致是相同。最大的震級達到里氏 4.8 級（里氏=黎克特制）

新疆地震局表示：地震雖然頻繁，可是震中位於海拔 4,900 米的高山無人區，多幸運啊。距離最近的居民點，有五十多公里。如果發生 6 級以下的地震，對大家的生命財產安全不會造成任何的影響，而據觀測，發生 6 級以上地震的可能性不大，大家不必驚慌。

===

竟然，作為預先警示人民災難將會來臨的政府部門和專家，就在他們鄭重忠告民眾：安全，不需擔心後，不足一個月後慘劇卻發生了。從新疆和田的慘劇可見，所謂的專家和政府的言論都是不能盡信的。

2012年
1月
2月
3月
1
2
3
4
5
6
7
8
9
10
11
12
13
14
15
16
17
18
19
20
21
22
23
24
25
26
27
28
29
30
31

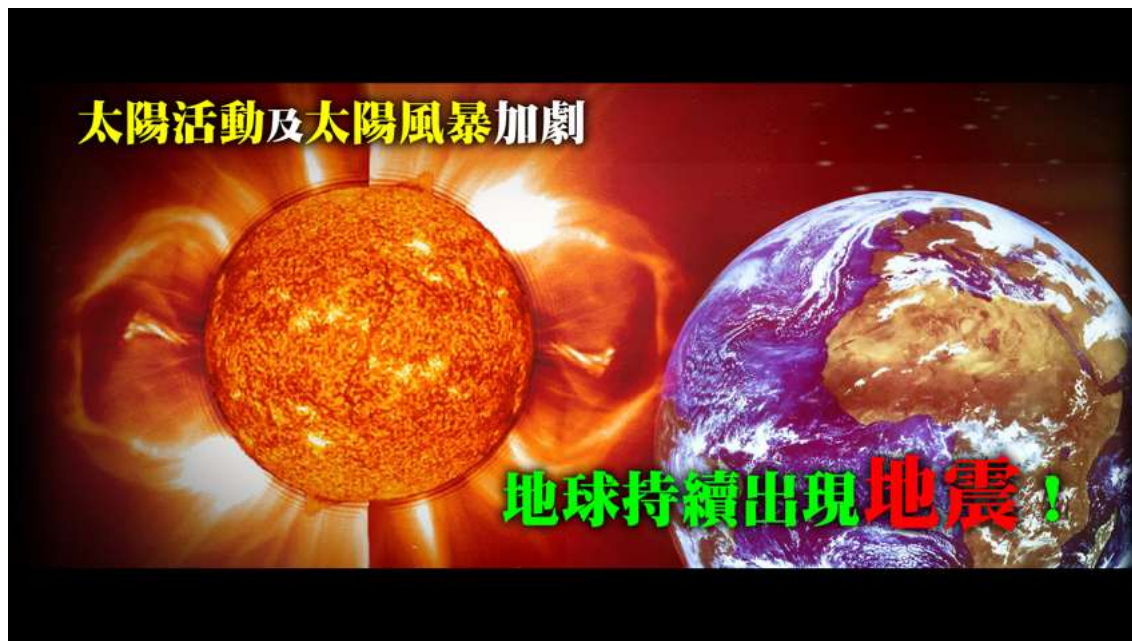
新疆和田洛浦6級地震波及16縣 14.4萬余人受災

2012年03月12日 19時47分

新華社烏魯木齊3月12日電（記者毛咏）記者12日從新疆民政廳救災救濟處了解到，3月9日發生在新疆和田地區洛浦縣的6級地震共波及和田、阿克蘇及喀什地區16縣14.4萬余人受災，災害直接經濟損失達52348.3萬元，幸無人員傷亡。

據新疆民政廳介紹，地震波及和田地區洛浦縣、皮山縣、墨玉縣、和田市、和田縣、于田縣、策勒縣；阿克蘇地區阿瓦提縣、柯坪縣、烏什縣、庫車縣、阿克蘇市、溫宿縣、沙雅縣、拜城縣，喀什地區巴楚縣等16縣（市）。經統計，災害造成30764戶144201人受災，轉移安置受災群眾36641人，倒塌房屋5267間，損壞房屋84679間，其中嚴重損壞67745間，部分學校校舍、衛生院、蔬菜大棚、防滲水渠不同程度受損。

相反，早在二十七個月前，2009年12月，日華牧師早已預告地球將會因為太陽活動及太陽風暴加劇，導致地球持續出現地震。



3月14日，日本當地時間下午5時8分，本港天文台錄得日本本州東面離岸海域發生一次7.3級地震，震央位於釧路東南偏南約270公里，連東京也能感到搖晃。一分鐘後，再發生一次6.8級地震，震源深10公里。

2012年
1月
2月
3月

1
2
3
4
5
6
7
8
9
10
11
12
13
14
15
16
17
18
19
20
21
22
23
24
25
26
27
28
29
30
31

天文台錄得日本本州以東7.3級地震

香港電台 - 2012年3月14日星期三下午5:21

天文台於本港時間下午5時09分，錄得日本本州東面離岸海域發生一次7.3級地震，震央位於釧路東南偏南約270公里。



BREAKING NEWS
TSUNAMI ADVISORY ISSUED N.E. JAPAN

2012年
1月
2月
3月

1
2
3
4
5
6
7
8
9
10
11
12
13
14
15
16
17
18
19
20
21
22
23
24
25
26
27
28
29
30
31

日東北6.8級地震引發50厘米海嘯

星島日報 - 2012年3月14日星期三下午6:00


日本東北海岸發生6.8級地震。當局發出海嘯警報。

日本氣象廳說，日本傍晚6時9分，一年前發生過9級大地震的三陸地區近海發生6.8級地震。

氣象廳說，震源深10公里。氣象廳發出海嘯警報，三陸近海6.8級地震，已經引發了50厘米的海嘯。

受此地震影響，北海道和青森縣，以及岩手縣的部分地區的震級為4級。青森縣已向沿海地區發出了避難命令。岩手縣的部分地區，也發出了海嘯警報。

香港天文台的初步分析，本港時間下午5時09分日本本州東面離岸海域發生一次7.3級地震，震中位於釧路之東南偏南約270公里。



查看相片
日東北6.8級地震引發50厘米海嘯

氣象廳發出海嘯警報，地震經已引發 50 厘米（近兩呎）的海嘯。受此地震影響，北海道和青森縣，以及岩手縣的部分地區的震級為 4 級。青森縣已向沿海地區發出了避難命令。

日本時間 3 月 14 日晚自六點以來，日本東北太平洋沿岸三小時內連續發生五次 6 級以上地震，且震源逐漸向東京首都圈逼近，另外包括七點四十九分，三陸近海的 6.1 級地震；

九時零五分，千葉縣海域 6.3 級地震及 6.1 級地震，引發東京人的恐慌，感覺災難就懸在頭頂。

2012年
 1月
 2月
 3月
 4月
 5月
 6月
 7月
 8月
 9月
 10月
 11月
 12月
 13日
 14日
 15日
 16日
 17日
 18日
 19日
 20日
 21日
 22日
 23日
 24日
 25日
 26日
 27日
 28日
 29日
 30日
 31日



日本連發5次6級以上地震 震源逐漸向東京逼近

2012-03-14

【本報東京3月14日電】記者 孫冉 3月14日晚18點以來，日本東北太平洋沿岸連續發生5次里氏6級以上地震，東京有明顯震感。此次地震震源與去年「3.11」大地震震源相近，且震源逐漸向東京首都圈逼近，令東京人愈發相信城市直下型地震即將降臨。

日本氣象廳公布的數據顯示，14日下午18點開始，日本東北太平洋沿岸連續發生5次里氏6級以上地震。分別是18點零8分，震源在三陸近海的里氏7級地震；18點零9分，震源在三陸近海的里氏6.8級地震；19點49分，震源在三陸近海的里氏6.1級地震；21時零5分，震源在千葉縣附近海域的里氏6.3級地震，震源在千葉縣附近海域的里氏6.1級地震。

其中，**先以21時零5分，震源在千葉縣附近海域的里氏6.3級地震，距離東京最近，震感最強。**這次地震發生時，中新社記者正駕車行駛在路上，感覺一陣明顯的搖晃，與去年「3.11」大地震時不斷發生的余震類似。記者隨即打開廣播，廣播中已經開始呼籲駕車的人慢慢停車靠邊，等待地震波過去。

僅僅過去1分鐘，一切就又恢復正常。路面上汽車行駛正常，行人也不見驚慌。廣播中播報了震源發生在距離東京不到100公里的千葉縣，隨後又強調本次地震沒有海嘯災害。

據悉，本次地震，東京周邊的千葉縣和茨城縣的震度達到了5級，這與去年「3.11」大地震時東京的震感極為類似，而東京在本次地震中，震度也達到了3級。

在18點零8分，震源位於三陸近海的里氏7級地震後，北海道，青森，岩手沿海地區發出了海嘯警報，在一個小時後全部解除。

東北新幹線部分線路停止運行，7分鐘後恢復；東京成田機場曾短暫封閉，也在17分鐘後恢復。

日本原燃公司稱，青森縣六所村的核燃料再處理工廠未發現異常。東北電力公司稱，正在接受定期檢查的青森縣東端發電站和宮城縣女川發電站也未發現異常。東京電力公司特別強調，距離此次震源最近的茨城東海第二核電

單單在 2012 年首三個月，6 級以上的地震已經異常頻繁地出現，亦正如 2012 年 1 月 Web Bot 所預測一樣。另一方面，更是令人莫名的是，過往在三個月裡所發生 6 級以上的地震，竟然在美國地質調查所（USGS）的統計裡，遭人刻意調低或刪除。甚至，在 iPhone 常用的地震報告程式裡，這些 6 級以上的地震也突然沒有顯示出來。那麼，背地裡，這些政府部門是否對普羅大眾刻意隱瞞些甚麼？



iphone

6級以上的地震 沒有顯示出來



當進入秋季，因著地球擴大及地裂現象，導致很多山谷在地面上形成，連海底也會分裂而形成一些山谷。

5點 地球的變動和變化

Webbot 2012-01-29 發佈

2 電的鞭痕

地球擴大論

2012年的秋季

地球擴大及地裂的現象

導致很多山谷在地面及海底上形成

美國甚至會因此形成內海或內湖。內湖是因地裂洪水湧入而形成，因著這些裂痕太深，水不能收乾而變成湖。

另一方面，內海是因一些近海地方裂開形成山谷，因這些山谷低於水平線，海水流入山谷內，而導致美國西南部產生內海。

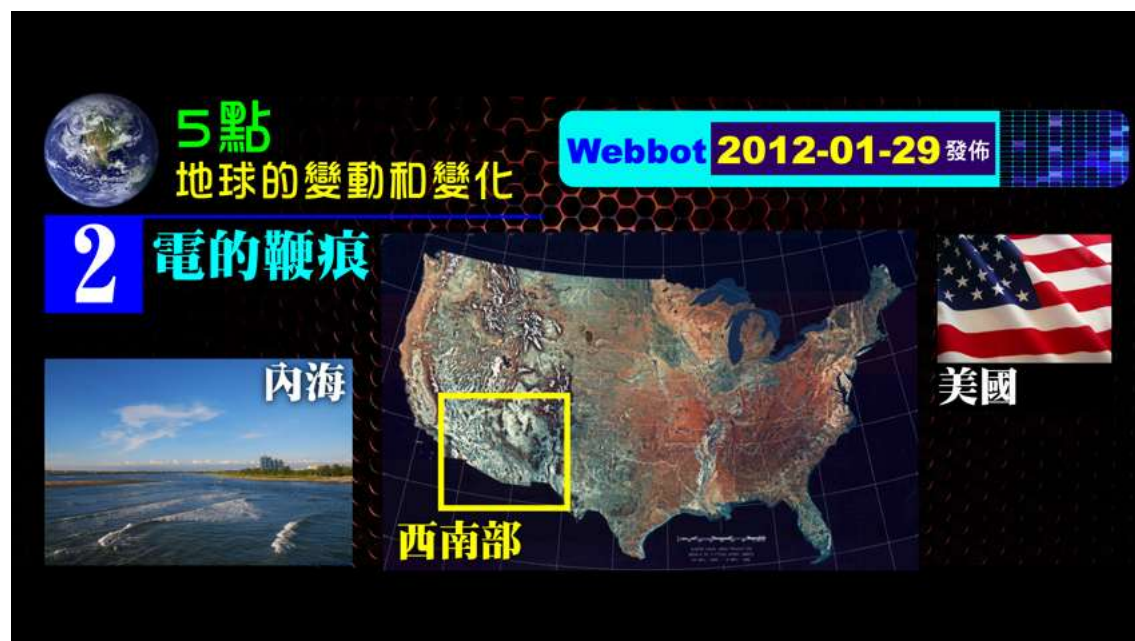
5點 地球的變動和變化

Webbot 2012-01-29 發佈

2 電的鞭痕

內海

近海的地方裂開變成山谷



與此同時，這種放電現象開始後，全球近海的城市相繼落入海中消失了。



而因著美國的內海現像，切斷了交通運輸，導致當地的交通受影響長達多年。
這裡亦特別提到，全球近海所有城市也會完結，在那裡投資的地產、別墅全也會化為烏有。



(3) 海洋水平線改變所產生的現象



此現象由 1999 年已開始，但新聞卻一直隱瞞，然而，將來沒有辦法再隱瞞下去。
因為水平線會因應板塊的升降而有所影響，有些地方像菲律賓，會隨著板塊下降而沉沒到海中；



有些地方如北極，會因冰塊融化而減少受壓，陸地會因而上升，甚至會升高數呎。



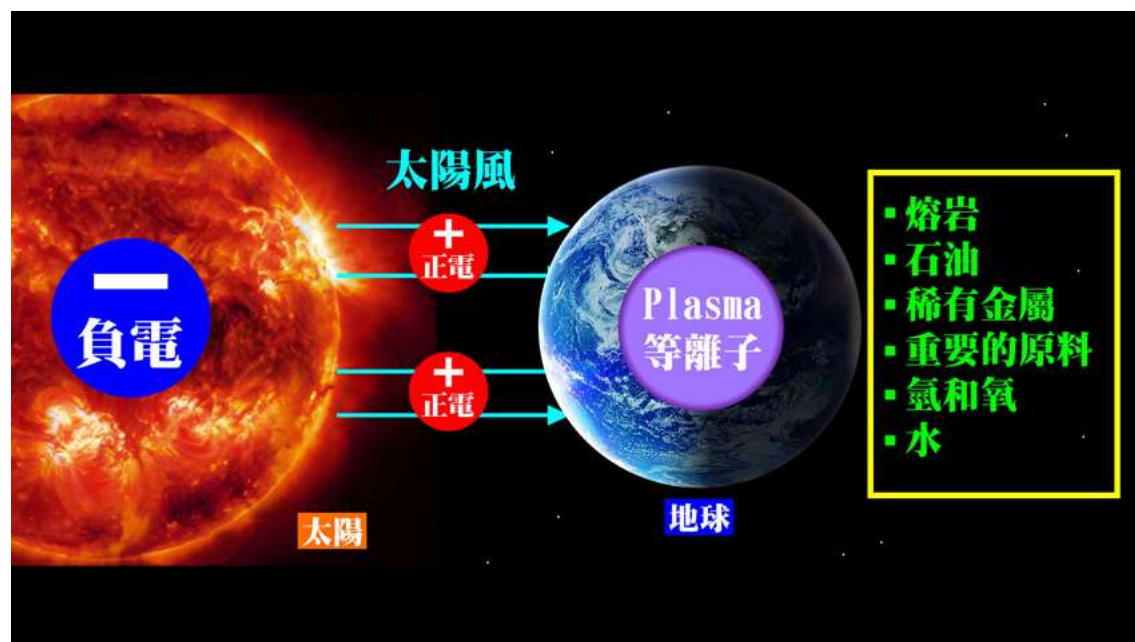
影片：海平面上升的影響

於 2012 年 3 月 18 日，日華牧師按著 2012 年 1 月 29 日發佈的「Web Bot 的預測」分享到地球第三點，談及海洋的水平線改變所產生的現象。


Web Bot 的創始人 Clif High 由 1999 年已開始講到這現象，但主流新聞卻用謊言一直隱瞞事實，但將來傳媒不可能再隱瞞了。


在 2011 年 11 月 27 日的「2012 榮耀盼望」第 95 篇分享到：

在 Planet X 接近地球時，令太陽風不斷打向地球，導致地球核心能量增加，令地球膨脹擴大。



當地球膨脹擴大，令地球表面出現所謂的「表皮效應」，太平洋板塊便會因水的重量而下沉，而板塊邊沿的地區和海島地區，也出現下沉、水浸不退，或沿岸陸地跌入海裡的現象。





上年 2011 年 11 月，有報導指出，美國一些頂尖的氣候科學家預計，全球在具有人口 800 萬的三十三個城市之中，至少有二十個沿海大城市受到水位上升的威脅，這包括泰國的曼谷、中國的上海和天津、日本的東京和大阪、孟加拉的達卡、阿根廷的布宜諾斯艾利斯、巴西的里約熱內盧、埃及的亞歷山大和開羅、印度的孟買和加爾各答、印尼的雅加達，以及美國的紐約和洛杉磯等城市。

百年內 多個知名城市或消失
[2011-11-09]

除曼谷外，在人口達到800萬的全球33個城市之中，至少有20個沿海大城市受到水位上升的威脅，包括中國的上海和天津、日本的東京和大阪、孟加拉的達卡、阿根廷的布宜諾斯艾利斯、巴西的里約熱內盧、埃及的亞歷山大和開羅、印度的孟買和加爾各答、印尼的雅加達、美國的紐約和洛杉磯等城市。

「包括紐約、孟買、上海在內的一些沿海城市將被淹沒」，聯合國秘書長潘基文就全球氣候變暖問題發出的警告早前曾震驚了世界。美國一些頂尖的氣候科學家預計，由於全球暖化，在大約100年後，海平面將上漲1米。據新加坡《聯合早報》報導，屆時，美國最早移民登陸定居的濱海地點，包括維珍尼亞州的詹姆士敦殖民古鎮、佛羅里達州的移民登陸碼頭，都將淹沒在海水之下。美國紐約的華爾街、加州矽谷、波士頓、邁阿密、新奧爾良等著名地區，也將會在百年之內面臨淹沒危機。

2011年11月

而莎士比亞筆下的意大利名城、素有「亞得里亞海明珠」之稱的威尼斯，則面臨將沉入水下的危機。據悉，威尼斯城所處的地方原本是塊沼澤地，全球氣候暖化致海平面升高，再加上此過度開採地下水，使地面不斷下沉。

城市如此，有些國家同樣身陷危機，位於南太平洋島國的圖瓦盧可能會成為被海水淹沒的第一個國家，該國海拔高度不超過海平面5米，50年後至少將有60%的國土徹底沉入海中。位於印度洋的馬爾代夫被世人譽為「人間最後的樂園」，但隨著全球海平面上升，科學家預言，在100年內，馬爾代夫將會消失在印度洋中。

據新加坡《聯合早報》報導，屆時，美國最早移民登陸定居的海濱地點，包括維珍尼亞州的詹姆士敦殖民古鎮、佛羅里達州的移民登陸碼頭都將淹沒在海水裡。

美國紐約的華爾街、加州矽谷、波士頓、邁阿密、新奧爾良等著名地區，未來也會面臨淹沒危機。

而莎士比亞筆下的意大利名城、素有「亞得里亞海明珠」之稱的威尼斯亦面臨沉入水下的危機。據悉，威尼斯城所處的地方原本是塊沼澤地，全球氣候暖化致海平面升高，再加上過度開採地下水，使地面不斷下沉。

城市如此，至於國家，有些同樣身陷危機，

位於南太平洋島國的圖瓦盧，可能成為第一個被海水淹沒的國家，

位於印度洋的馬爾代夫被世人譽為「人間最後的樂園」，但隨著全球海平面上升，科學家預言，馬爾代夫將消失在印度洋中。



百年內 多個知名城市或消失
[2011-11-09]

除曼谷外，在人口達到800萬的全球33個城市之中，至少有20個沿海大城市受到水位上升的威脅，包括中國的上海和天津、日本的東京和大阪、孟加拉的達卡、阿根廷的布宜諾斯艾利斯、巴西的里約熱內盧、埃及的亞歷山大和開羅、印度的孟買和加爾各答、印尼的雅加達、美國的紐約和洛杉磯等城市。

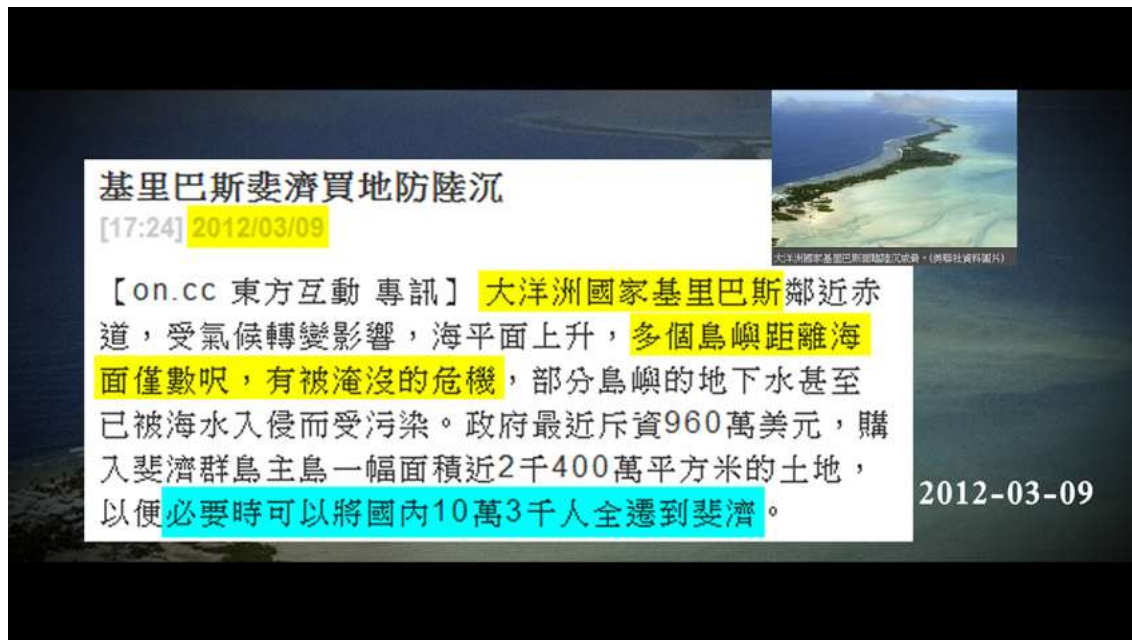
「包括紐約、孟買、上海在內的一些沿海城市將被淹沒」，聯合國秘書長潘基文就全球氣候變暖問題發出的警告早前曾震驚了世界。美國一些頂尖的氣候科學家預計，由於全球暖化，在大約100年後，海平面將上漲1米。據新加坡《聯合早報》報道，屆時，美國最早移民登陸定居的濱海地點，包括維珍尼亞州的詹姆斯敦殖民古鎮、佛羅里達州的移民登陸碼頭，都將淹沒在海水之下。美國紐約的華爾街、加州矽谷、波士頓、邁阿密、新奧爾良等著名地區，也將會在百年之內面臨淹沒危機。

2011年11月

而莎士比亞筆下的意大利名城、素有「亞得里亞海明珠」之稱的威尼斯，則面臨將沉入水下的危機。據悉，威尼斯城所處的地方原本是塊沼澤地，全球氣候暖化致海平面升高，再加上此過度開採地下水，使地面不斷下沉。

城市如此，有些國家同樣身陷危機，位於南太平洋島國的圖瓦盧可能會成為被海水淹沒的第一個國家，該國海拔高度不超過海平面5米，50年後至少將有60%的國土徹底沉入海中。位於印度洋的馬爾代夫被世人譽為「人間最後的樂園」，但隨著全球海平面上升，科學家預言，在100年內，馬爾代夫將會消失在印度洋中。

2012年3月9日，有報導指出，大洋洲國家基里巴斯鄰近赤道，受氣候轉變影響，海平面上升，多個島嶼距離海面僅數呎，有被淹沒的危機，甚至，部分島嶼的地下水因已被海水入侵而受污染。



政府最近斥資 960 萬美元，購入斐濟群島主島一幅面積近二千四百萬平方米的土地，以便必要時可以將國內十萬三千人全遷到斐濟。

所以在近年，世界各地時常突然地出現的大暴雨、大暴雪和洪水。



而因著這種海洋水平線的高低現象，將會導致很多事故。
許多港口會出現問題，不是單單因港口沉到水底，
有些港口是因陸地升高而導致水深不足。

所以，許多港口每隔數年，也會找一些船清理海床的污泥，
否則，這些污泥會導致海床升高，船隻便不能停泊港口，且容易觸礁。
因此，有些港口因水平線下降，會不停清理海床的污泥，以維持港口的水深。



如此就能理解，有些港口的水平線將會升高，甚至會淹沒整個港口；
相反，另有些港口的水平線會降得太低，因水深不足而不能運作。
將來，由於很多地方的水平線變化得太急劇，所有海邊城市、相關設施全也會被毀壞，
所以，新的城市、海岸線會因而誕生。

**5點**
地球的變動和變化

Webbot **2012-01-29** 發佈

3 海洋水平線改變

**沿海城市及沿海設施
全被毀壞**





 **5點**
地球的變動和變化

Webbot 2012-01-29 發佈

3 海洋水平線改變

**新的城市及海的岸線
會因此形成及產生**

與此同時，因著那些持續數年的風暴，會在南緯三十度及北緯三十度之間不斷持續。北半球各地，今年下半年開始，會有大量雨水及大量破壞出現，而因著這些風暴所引起的破壞，導致新的航道產生。




 **5點**
地球的變動和變化

Webbot 2012-01-29 發佈

1 地球擴大所產生的變化
即使不相信的人也知道地球在擴大中

**有些風暴
只會停留某一處地方
不停地括風**

地球緯度30度

5點
地球的變動和變化

Webbot 2012-01-29 發佈

3 海洋水平線改變

地球緯度30度

風暴

**北半球在今天的下半年
各地都出現大量雨水及大量破壞**



由於這種風暴太強烈，氣壓的變動亦太劇烈，因而導致風暴經過之處，所有東西也會凍結成冰，即使夏季亦會發生這情況。這樣的風暴將會持續數年。

5點
地球的變動和變化


Webbot 2012-01-29 發佈

3 海洋水平線改變

地球緯度30度

風暴

在夏季也凍結成冰





就算在熱帶地方，在未來這一年間，即使是夏天也會下雪，正因這些風暴的出現。一連串演變，當中急劇的程度，在 Web Bot 形容人們是以「逃難」的方式離開。



在未來八年間，因著氣溫變化，海岸線、海港的消失，有二十億人口會離開沿岸城市而走進內陸地區，這是肯定會發生的。



5點
地球的變動和變化

Webbot 2012-01-29 發佈

3 海洋水平線改變

- 氣溫
- 海岸線消失
- 海港的消失

未來8年
20億人離開海岸生活 ➔ **進入內陸居住**



關於航海方面，美國最少有九個海港城市會被完全棄用，新的航海航道會被海流、陸地改變，並且會避開輻射區。



5點
地球的變動和變化

Webbot 2012-01-29 發佈

3 海洋水平線改變

9個美國的海港城市完全放棄



因為有些地方受輻射污染嚴重，全區也受污染，船隻一旦駛經當地後，便不能再使用。



5點 地球的變動和變化

Webbot 2012-01-29 發佈

3 海洋水平線改變

新的航海航道

- 海流改變
- 陸地改變
- 避開輻射區

(4) 2013 年開始，整個太陽系將會重新排序，出現新環境

第四點，關於地球的變動，它指出未來數年全球人類也會看見，地球發生的災難和氣溫改變等，不只是在地球上發生。尤其從 2013 年開始，即使是最無知的人也會發現，整個太陽系將會重新排序，出現新環境。



5點 地球的變動和變化

Webbot 2012-01-29 發佈

4 太陽系重新排序

2023年開始

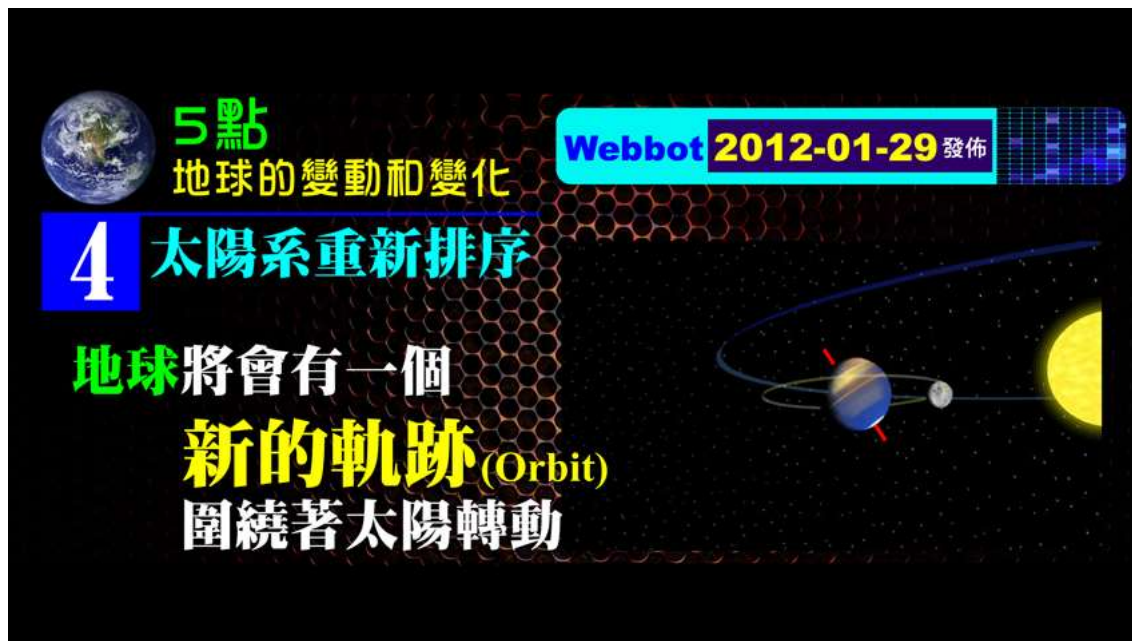
人類會發現整個太陽系

將會重新排序

它指出，從 2013 年起，無論是地球、地磁、地殼的變動，還包括地球與金星、水星和太陽之間的演變。所有行星會更加接近太陽，彼此變得更加緊密。



現時，人類會即時觀察太陽系的變動，幾年間，它的變動實在多得令人趕不及觀察。
按 Web Bot 所說，地球將會有一個新的軌跡（orbit）圍繞著太陽轉動。



這不但令人類和全球的動物受害，更大大改變人類和動物的 DNA。



5點
地球的變動和變化

Webbot 2012-01-29 發佈

4 太陽系重新排序




全球所有人類及動物也會受害

我曾在 2009 年分享過，按著「瑪雅年曆」，人類的 DNA 將會在 2012 年開始改變。
Web Bot 更指出新的生命體將會在地球上出現，並且生態會改變，多了很多其他的動物，人類的 DNA 也會永久性改變。



5點
地球的變動和變化

Webbot 2012-01-29 發佈

4 太陽系重新排序

身體機能改變的蜥蜴




**新的生命體
將會在地球上出現**

新品種的昆蟲 / 動物
大小和機能都會演變



它指出，輻射、地球擴大、太陽系改變、氣候改變、洪水、地裂、內海和內湖，也包括了地圖和航海圖轉變，在未來數年是我們無法想像的。



正如在「2012 榮耀盼望籌備營」中，我曾經給大家看過世界地圖將來的變化，人們將無法辨認整個世界，因航海圖和陸地圖都改變了，但 Web Bot 現在才提出，回顧 2020 年所有事情都一一發生。

(5) 美國西岸南加利福尼亞州將會發生大地震，因而產生分裂



5點
地球的變動和變化

Webbot 2012-01-29 發佈



5. 南加利福尼亞州
將會發生大地震因而產生分裂

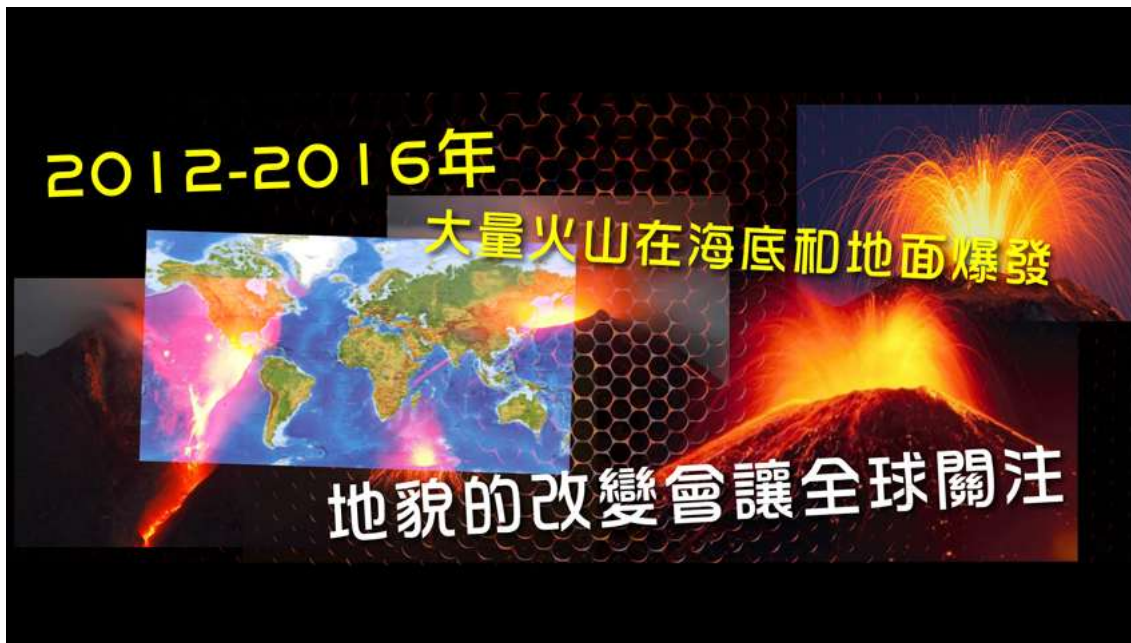


美國西岸一旦發生地震，便會隨時下沉。

它指出，這導致美國的交通和電網受到影響，再加上 2012 年夏季至冬季期間的大火，導致美國本身的供電網絡（power grid）將會重新設計。



以回顧方式來看 2012 年至 2016 年間，全球大量火山，無論是在陸地上或海底下，隨著太陽風以及太陽系的環境改變，大量火山在海底和地面爆發，導致地貌的改變，讓全球關注。



問題二：2009 年信息籌備營分析過，Freemason 有三個方法避開七年大災難，包括：建地堡、方舟和太空船，早前牧師已經指出這三個方法是沒有效用的。這次 Web Bot 全面分享地貌的改變造成了一個混合效應 —— 電的鞭痕、火山爆發和地球擴大論等，這真的如 2009 年籌備營裡所講，三個方法都無效，並且會讓多人死去。在這點上，牧師有沒有補充呢？



答：有的。從研究「2012」這題目，導致一些人找出三個很大的陰謀，就是關於「911 事件」，美國經濟部、國防部和財政司等偷了很多金錢和洗了許多黑錢。




但當人們追溯時，便發現他們原來做了三件事情：

第一，建地堡；

第二，他們多建造了一百倍數量的郵輪；

第三，藉研究太空科技，希望可以上太空。

太空計劃



霍金稱人類須移民太空避難

患有葛雷克氏症導致幾乎全身癱瘓的英國物理學家霍金，最近接受加拿大新聞社的電郵訪問時指，雖然地球的人口和可用資源正不斷增加，而人類亦可依靠科技改變環境，不過因人類天生自私和侵略的基因，地球的生物將難避下一個百年災難。他認為，人類若要長期存活下來，只有「移民外太空」，而非繼續困在地球。

當然最富有的，就是上太空那些人。

這三件事情現今已到了非常大型和集中階段。

單以郵輪來說，最近撞毀的郵輪已載有數千名乘客。

郵輪觸礁意外 義沉船瀕漏油 危海豚生態 罹難增至11人 失蹤上修為24人


2012年 01月18日

【莊蕙嘉、王玉樹／綜合報導】義大利豪華郵輪「歌詩達協和號」上周五在該國外海觸礁翻覆，搜救人員昨在船尾尋獲5具遺體，罹難人數增至11人，失蹤人數從前天16人上修至24人，失蹤者生還機會渺茫。另外，船上燃油一旦漏出恐導致生態危機，義國可能宣布緊急狀態。


義國消防隊員和潛水夫昨炸開2處船身進入船艙內找人。目前船身水面以上搜尋完畢，救難人員繼續潛水搜尋，後來在船尾尋獲5具遺體，罹難人數增至11人，失蹤人數從前天16人上修至24人。

抽油需花4星期

因事故地點吉爾約島接近義國托斯卡尼列島海洋保護區，是知名海豚保護區及浮潛勝地，萬一船上燃油漏出，將危及生態和觀光。昨發現不明液體流出，但不確定是燃油；若船身再度下沉造成燃料槽破損後果難料。船公司已派人抽油，2300多公噸燃油需2至4周才能處理完。



歌詩達協和號



數千人在郵輪上豪華地生活，因為郵輪設有公園、游泳池、賭場、戲院等設施，活動的空間很多，住的空間實際很少。




但將郵輪改裝後，便可以住上數萬人，並且以先進的種植方法去儲存食物，便可以在那裡度過數年。不過，在這種模式下，以現時地貌的改變方式再加上輻射等，一旦沉船，所有人也會死亡，即等於無數的鐵達尼號。這麼大的郵輪，觸礁的原因都是因為太接近海邊，可見，它是不能夠接近海邊的，

反而接近海邊的漁排生活方式，是一種聰明的生活方式，至少相對用郵輪方式會更好。

但是，以太陽風來說，使用郵輪，或在任何在陸地的地方，也不能夠抵擋，

所以，要避開太陽風為先。而太陽風打過來的時候，一定在白天。

晚上的時候，是剛好背著太陽風的。



所以，這個常識有機會拯救了很多人的性命。

我們要特別留意太陽風打過來時，是甚麼時間和哪一天，

至於哪一夜，則跟我們無關。



關於地堡。上一期的 Web Bot 已提及地堡，這些秘密會被公開，而這些地堡是為了 2012 年而建造出來的。

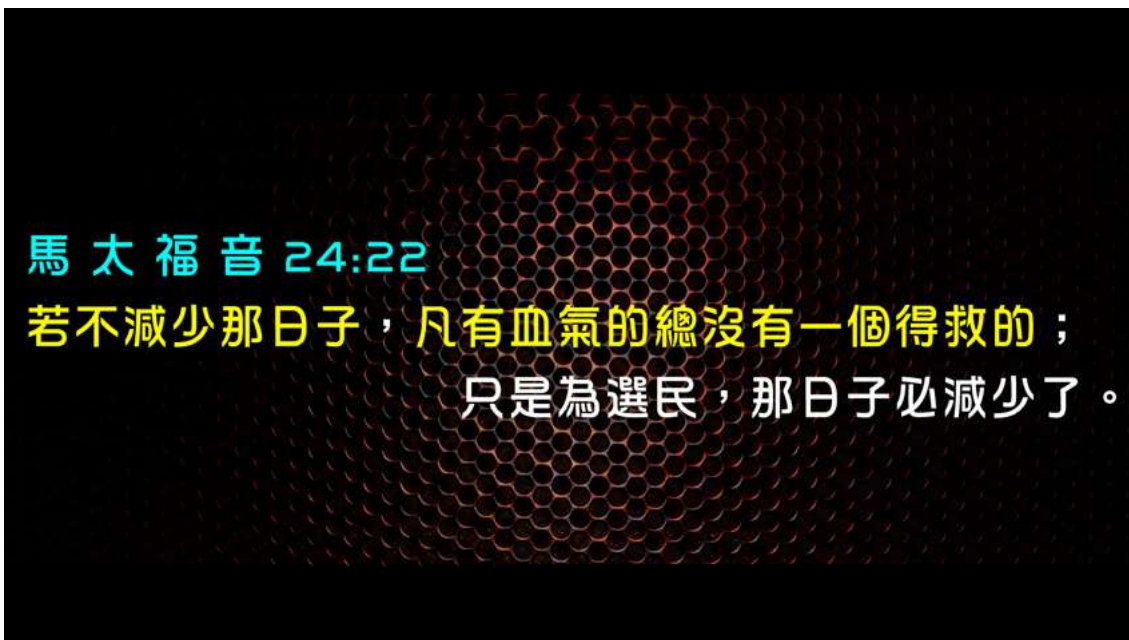


所有資訊，對建造地堡的人也好、對這些官員也好，或是調查這些地堡的人來說，他們也會發覺，所有地堡都跟 2012 年有關的，這是不能否認的。所以，他日會有更多地堡被發現，更讓我們知道 2012 年是不能輕看的一年。最好的是，當務之急就是能夠肯定自己在這些災難前被提，否則，一定要對這方面的常識和認識要有很多的認知。

但問題是，這三件事，越來越多地被揭示出來，讓我們知道 2012 年，是一個一定要作出足夠預備的一個年份，



但是，即使作出了很多預備，若沒有神的保護的話，有很多人的確會在這些災難中離世的，因為《聖經》讓我們知道，如果不是神將這個日子縮短，凡有血氣的全也會死去，當然，這些凡有血氣的也是包括了基督徒及非基督徒。



所以，我們盼望在災難來到之前，一定要做足所有準備。
最主要是為別人準備，而我們自己是被提的，這才是最好的。



所以，當我們聽這些資料和證據時，我們越應該好好預備自己，因為從很多《聖經》根據看到：

第一，這讓我們知道，這些事真的會發生，但當這些按著《聖經》發生，我們有權相信，按著《聖經》所說，在這些事發生前，我們便會被提。我覺得，對任何基督徒來說，這就是最有力的補充。



可能有些人當他們在聽這篇信息時，我們已經被提了，他們還在地上受著煎熬，但記著，被提是可以按次序的。

他們可以成為這個“嬰孩”的腳而被提，就像一個嬰孩出生時，先由頭出來的，然後是手、肩膀、腰，最後是腳，所以，這並不等於他們是那十隻腳趾，便沒有資格被提，等於嬰孩出生的時候，最後脫離，而進到這個新的世界的部分就是他的腳。



所以，越聽到這些信息時，就越要建立我們的信心，

因為，當未開始被提的時候，我們要建立相信被提的信心，

但是，對於看見別人被提之後，自己仍身在災難中，這些人更加要建立信心。

因為他們很容易覺得「其他人被提了，我錯失了。」他們真的更悲慘，因為他們誤解了。


最可恥的是，全世界對被提的認識，最少的就是教會，因為他們不認識《啟示錄》。所以，當他們看見有人被提後，不相信被提的人，現在卻看到有人被提，相信被提的，就誤以為是一次性的被提，但很少人會知道，是有很多次被提的。

現在你看到，這些人已被提了，他們一定認識《聖經》最多，如果看到我們被提，便可以以我們現在所分享的信息為準了，如果這些人持守到最後，其實有很多次被提的。

當然，有很多不能被提的人也會殉道，但神這個被提的祝福，直到祂回來前，也會陸續發生的，這就是《啟示錄》讓我們知道的。



問題三：在 2009 年的籌備營，當時牧師藉著研究 Planet X，已經預測了很多行星的改變，地貌的改變。今次 Web Bot 提到一些現象，提及我們要離開沿岸城市，進入內陸。但是，地球正在擴大，河流亦有機會裂開，成為新的河道，對此，牧師有沒有一些補充和對我們有一些提醒呢？



答：你說得很正確。因為，我們現在是遍面性地，將 Web Bot 分享出來，我們以往所分享過很多地理，亦沒有再花時間解釋了，例如你提到河流會裂開。這個原因我也有分享過，其實，全世界最大的河流，例如黃河、長江流域、美國的 New Madrid 這些河流，它們下面就正是一個斷層。我曾經分享過，河流基本上就是一個斷層，所以，接近河流的地方，都一定會有洪水。

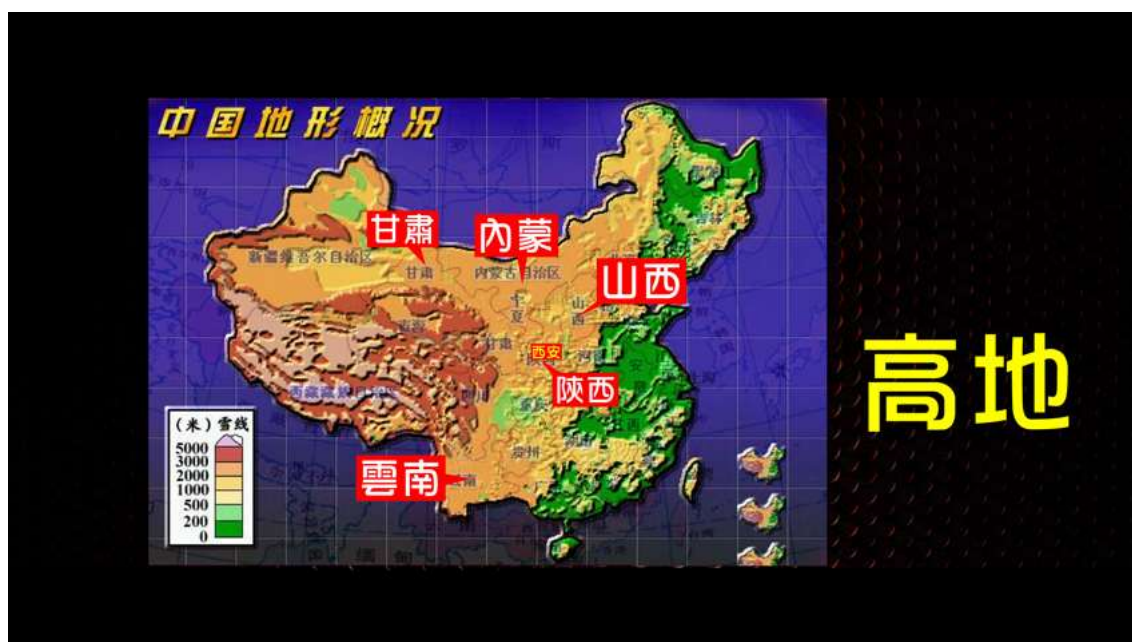


但到時，世界上會有幾處地方不會在水底的，其中一個是耶路撒冷，否則主耶穌又怎樣再回來呢？祂不是腳踏橄欖山時，穿上一件潛水衣，然後潛到耶路撒冷，然後成為水底救主。所以，這裡一定不會在水底的，但那裡有機會中核彈，這樣都很悲慘。





我們要知道，從全世界的地理板塊當中理解時，其實地球的板塊，不會有很大的增多，所以，我們要避開板塊，避開一些最主要的河流，並且選擇一些高的地方，例如中國高的地方，就只有西安這一帶的地方。全世界也是一樣，在不同地方的人也要找到高地（即是高山的地方），這較為安全。



但最重要，我認為要補充的，很多地方並不能永久逗留。

如我所言，在七年大災難中，有許多不同的災難。

除了能避開的洪水和地震之外，還有風災、輻射和太陽風等等，世界會出現不同類型的災難。



因此，要擁有《聖經》的知識，懂得接收神的感動。

除了擁有生活的常識和知識外，亦需要熟悉所到之地的地理。

剛到達時，便需考慮逗留在此地的時間。

如此，你才能按情況而行事，並且永遠也是要有「機動性」。

若是「機動性」，亦能讓我們不斷在不同地方傳福音，帶人信主。



以 Web Bot 的角度而言，未來的世界簡直是回到「西部牛仔」時代。

一方面是「未來水世界」，另一方面則是「西部牛仔」割據時代，

領袖並不是乘坐 Rolls Royce（勞斯萊斯）或私人飛機，而是騎馬的。



試想，現在沒有一位領袖或香港特區首長是騎馬去工作的，
 即使在美國，現在亦不會看到總統騎馬去工作。
 但若回到約一百多年前，美國總統便真是騎馬，我們正是說這樣的時代。

因此，這是我們需要認識和理解的常識。
 另外，弟兄姊妹亦可以買一些童軍露營常識的書籍。
 當然，現在沒空看；但到達這些地方時，可以慢慢的細閱。
 那時候，這些常識能成為很重要的幫助。



影片：Web Bot 建議的未來生活小智慧（太陽能板應用接線圖教學解說）

按著 2012 年 1 月 29 日發佈之 Web Bot 所說，其中關於地球人口方面，第一點提及，從 2020 年回顧 2012 年及以後的日子，在接下來的世界，將會回復近似「原始生活」的環境，並且由 2013 年開始，銀行家亦將會漸漸地消聲匿跡。



而中國和其他國家將不會有大型超市等商店，反是轉為經營雜貨店、家庭式小型用品店，買賣一些原始工具。



甚至，由 2012 年至 2015 年，人類有如當頭棒喝地重新學習新科學知識和日常生活的求生方式。因為原來 Freemason 一直隱瞞著這些知識，到時人們將會再次將正確的歷史和科學知識改寫。

既然 Web Bot 已經提及這個世界的變動和日後經濟貿易的概念，現今，一些人也可以考慮預先學習經營這種小型商店的方法，和買賣一些小工具和產品。



例如原來在國內已經非常盛行一種網上購物方式 —— 「淘寶購物」。



假若，日後在中國互聯網和物流仍可以提供服務的日子，人們可以運用這些平台經營買賣。甚至，就是由現今開始預先學習及熟練整個流程。



因為「淘寶」買賣平台擁有如海一般的物資，種類繁多，豐儉由人，並且在國內藉著物流可以送貨到全國，非常快捷方便。



但是，「淘寶」這個網上購物平台，卻充斥大量騙財的不法商人。因此，有很多運作這種網上買賣的智慧 and 心得，非常值得我們預先學習。



舉個實例，如何藉著「淘寶」買來一些生活上的小工具和生活必需產品。例子：如何運用太陽能板作小型電器充電的技巧。



首先，可以在淘寶上購買所需要的物料：

- (1) 10W 太陽能電池板
- (2) 保護二極管 (Blocking Diode) [型號：SR360]
- (3) 12V 附 USB 的車用點煙座分電器 (留意只是 12V 汽車用，不是 12V 至 24V 大型貨車用的型號)



- (4) 12V 車用插煙座式的 iPad / iPhone 充電裝置 (或購置其他合適品牌的車用電話充電裝置)
- (5) USB 充電器 (供 2A 及 3A 電池用)
- (6) 12V 車用插煙座式 (圓孔) 電源線 (供對講機充電裝置用)



(一) 步驟：太陽能板與電池的接駁（請參考接駁圖）

【10W 太陽能電池板】由於功率小，故此無需控制器，都能夠簡單應用。



【保護二極管】（Blocking Diode）[型號：SR360]在非充電時，避免太陽能板耗電加熱。



- (1) 太陽能板有兩條線（正極 = 紅色／負極 = 黑色）
 - (2) 紅線在接駁電池前，需加設二極管（留意指示箭咀及橫線必須指向電池的正極）。
 - (3) 將太陽能板接駁電池（紅→紅；黑→黑）。
 - (4) 完成接駁後，在太陽照射底下就會替電池充電。
- 補充：留意按著太陽板 10W 的功率，縱使長時間充電，也不容易將電池完全充滿。



(二) 步驟：分電器與電池的接駁

- (1) 購置【車用的點煙座分電器】切斷插頭後，發現有兩條電線（正極 = 紅色／負極 = 黑色）

- (2) 將分電器接駁電池（紅→紅；黑→黑）。
- (3) 完成接駁後，即可供電於各類電子產品。



(三) 電池的應用

- USB 輸出：（電壓經已自動降壓至 5V 輸出）

適用於所有 5V 的電子產品、2A/3A 筆型電池充電器、MP3 機、照明系統及所有 USB 小電器。

- 車用點煙座輸出配合車用插煙座式的電話充電裝置（電壓已降至 5.5V 輸出）

- 點煙座輸出配合車用插煙座式的電源線（圓孔） + 對講機 12V 直流充電器，適用於對講機對和講機備用電池。

請謹記：

- (1) 電池的正負兩極不能倒置，否則不能正常運作。
- (2) 電池的正負兩極不能直接接通（短路），否則會導致高溫，產生爆炸的風險。



看過以上整個製作的流程會發現，原來，藉著簡單的網上購物平台，便能夠有效地改善我們的生活。



第三章：Web Bot 地球人口、世界人口十一點



(1) 人類將會因為環境重大改變而被迫回到「原始生活」



11點 世界人口

Webbot 2012-01-29 發佈

**1. 因環境急劇的變遷
世界回到「原始生活」時代**



2012 年銀行家被揭發種種壞消息，導致他們於 2013 年慢慢消聲匿跡。



10點 經濟市場

Webbot 2011-12-04 發佈

**1 接近3月的時候
全球銀行死亡的現象**

混亂



直至 2025 年，「重建」將會是英國最主要的主題，
因為洪水、污染和海洋水平線升高，令許多地區受到破壞。



屆時，經濟不景氣將會覆蓋整個歐美地區，包括美國、英國及歐洲等地。



而中國和其他國家將不會出現百佳、惠康等大型超級市場；
而轉為經營小生意、雜貨店或家庭式的小型用品店，售賣原始的工具。
假若主仍沒有回來，不能被提的人便可考慮經營這類型的生意。
Web Bot 指出，屆時，中國、日本及俄羅斯亦會組成經濟聯盟。



在 2014 年，天氣改變不單導致內陸人口大遷移，海邊人口也會遷移。
內陸人口遷移的原因是洪水、下雪等氣候因素。

Web Bot 亦提到，天氣改變對北緯三十度至南緯三十度地區有最大的影響，
也是全球最多人口遷移的地方，即是熱帶和亞熱帶地區。



另一方面，由 2012 年至 2015 年，人類會當頭棒喝地重新學習新的科學知識。



全球會再次改寫歷史和科學，因 Freemason 隱瞞的資料終於被揭發。
所以在 2012 年至 2015 年，將有兩方面的知識會當頭棒喝地醒悟。
第一，有一群人發現自己是愚昧的，被 Freemason 欺騙了，
使他們不知道宇宙真正的事實，不知道金字塔和「拉線」等真知識。

2012-2015年

I 有一群人醒覺自己是愚昧的(無知)，
竟一直被Freemason騙了...

不知道宇宙真正的事實...
關於金字塔是甚麼...
關於我們所分享的「拉線」...




他們會認為自己是愚昧的，就如被棒子大力擊打腦子一樣。
原來，許多的秘密也被隱藏，他們一直也不認識自己所居住的環境和宇宙。

第二，他們亦需重新學習日常生活的科學知識。因為他們要面對整個環境。這是因 2012 年至 2014 年的全球變動所引發。

而在大批移民中，包括了 2012 年初，日本人民開始知道有問題。
他們開始發現許多富人已經離開日本，只剩下一些窮人和「輻射難民」。

2012年初



日本的人民開始知道有問題了!
日本富裕的人早已放棄了日本，
只剩下一些貧窮人、「輻射難民」



而這群「輻射難民」並不像富裕人般可以隨便離開。

因為有上百萬的人想離開日本。他們開始賣身，成為永久的奴隸，希望到其他地方重新生活。

可是，以一個基本常識而言，當他們發現的時候，已經太遲了。



因為幾年過後，那些人買了日本人回來後，發現像是買了一具屍體回來。

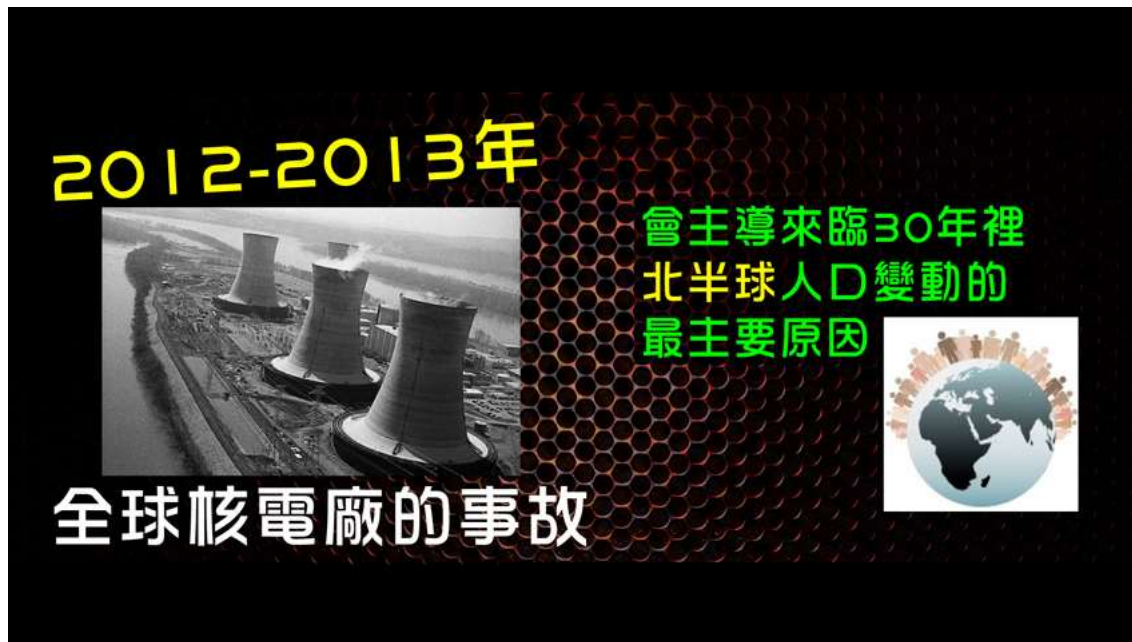
買回來後，他們需到醫院治療多於工作。

故此，僱主亦是不了了之，不會再買這些奴隸。

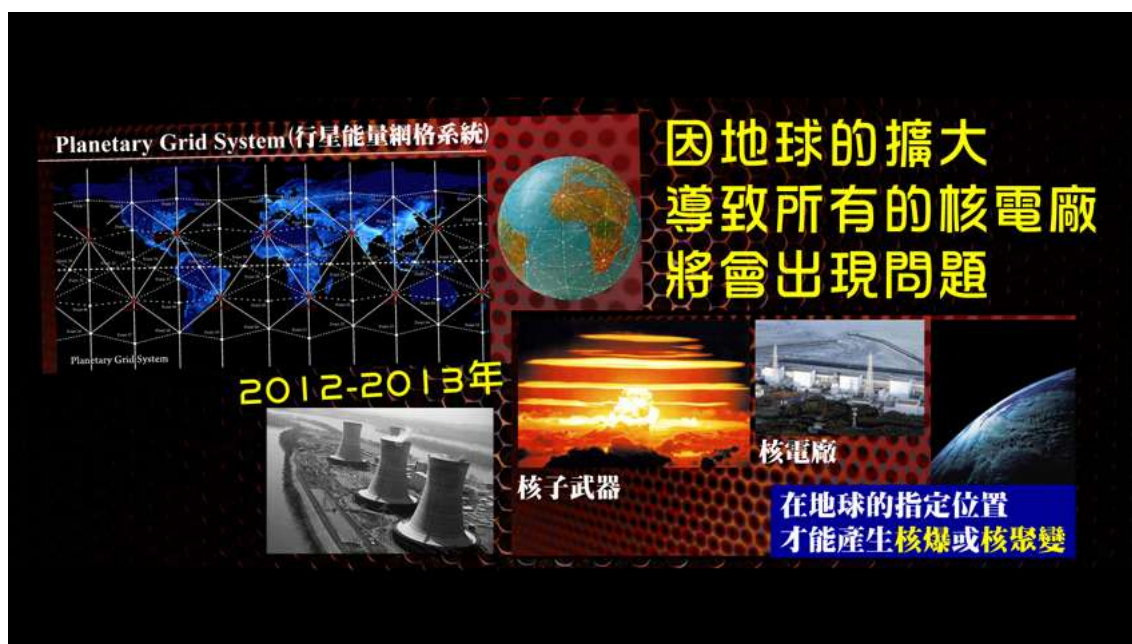
因此，Web Bot 的 12 月報告指出，日本人會開始暗殺官員，因為他們害死了太多的日本人。



2012 年至 2013 年，全球核電廠事故會是未來三十年，北半球人口變動的最主要主因。



因為 Web Bot 談到在這兩年間會因地球擴大，導致全球所有核電廠將會出現問題。



那時候，人們將會常常強調「輻射雨」、「發光的雨」，意思是因輻射而產生發光的雨，另外，還有「輻射海鮮」，直至 2018 年也會成為一個非常嚴重的問題。



2016 年將會發明一些方法可以解決部分的輻射問題。

舉例：一些昆蟲吃掉輻射後，便會鑽進泥土之中。還有另外一些方法，把環境中的輻射吸收掉。



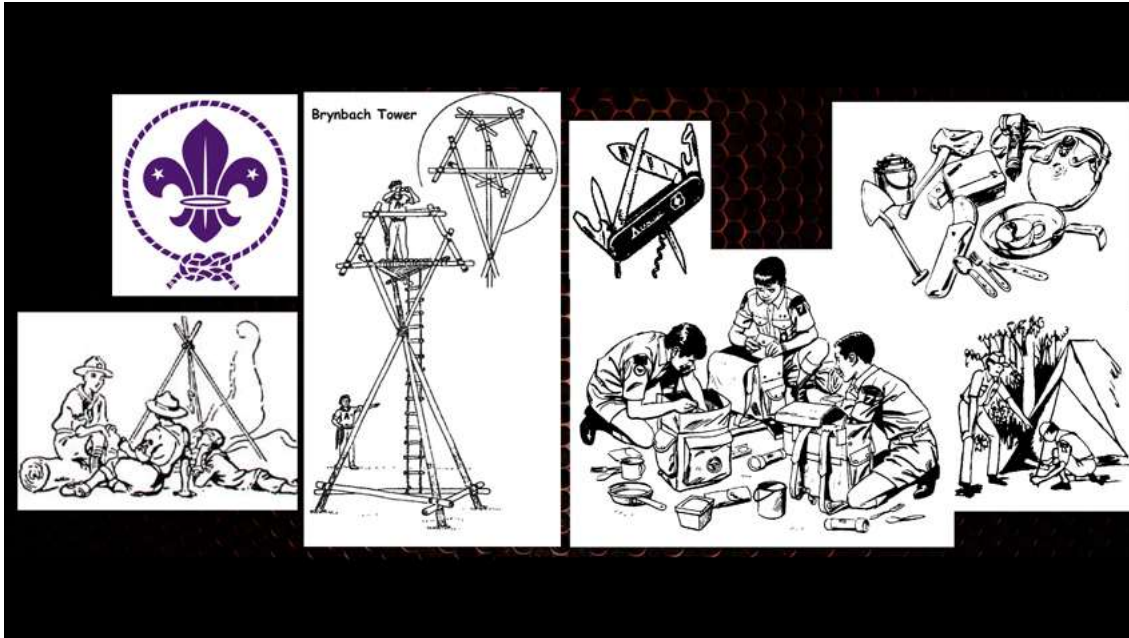
Web Bot 亦談到，因為天氣、暴雨、洪水，再加上強烈輻射的緣故，導致不論是海嘯，或是洪水也好，將會被稱為「死亡浪潮」，即是充滿著輻射的洪水，被浸著也會沒命。



在 2015 年至 2019 年間，這些問題導致大量的人死亡，
這種死亡的浪潮，就是輻射夾雜著各樣的天災，使人們接觸到輻射，污染了人類。

(2) 足智多謀中心，適者生存的學問中心

這份 Web Bot，刻意針對如「童軍」、「愛丁堡獎勵計劃」那一類的知識是有價值的。



Web Bot 談到，將來的地球人口將會逐漸演變，從而產生這個「新的學問」、「新的中心」、「新的大學」，就是一些足智多謀的生態人類學，怎樣能面對那些天氣和輻射。在 2020 年後，這些中心和大學將會成為主導。



將來地球人口將會慢慢的演變

- 新的學問
- 新的中心
- 新的大學
- 足智多謀的生態人類學

怎樣能面對惡劣的天氣、輻射...

這些「新的大學」是讓人預備面對不同程度的天災，
例如：在太陽風、洪水和輻射環境中，如何在這些反常的天氣中成長。
Web Bot 說，這是人類將會重建的一種學問中心。



早期，這些學問中心未能達致製造城市級的重建；但將來的人類歷史，延伸下去的數十年，甚至是過百年後，它們會成長到變成製造將來，擴展將來的一些城市性的設施。在一些城市，能防止輻射，預防天災的一個模式。

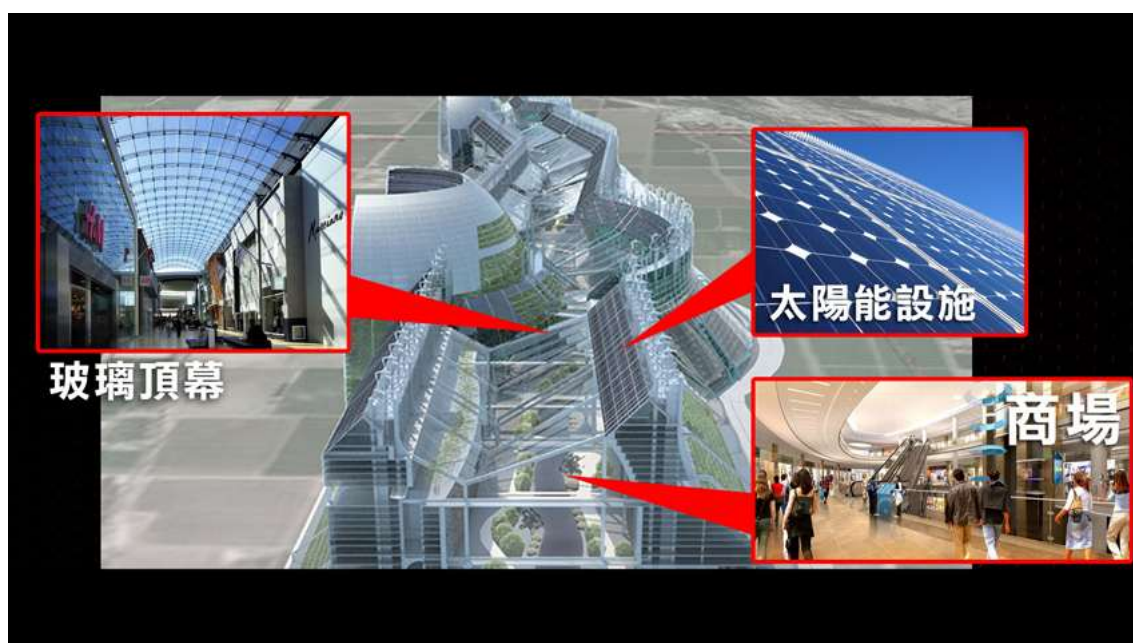


值得一提，世界上最好的城市模式，其實是最少道路的。
現在，或許大家已習慣了我們的城市，如香港或紐約，其實這些是很差的城市設計。
就好像我給你一些石子，你閉上眼隨意放在地上，就是現在城市的樣子。



世界上真正設計過的城市，是一整條的建設。

在內裡已設置商場，最上層是裝置有太陽能設施，外圍全玻璃製造的幕牆，導致太陽照進來的時候，屋內的溫室效應能讓室內保持溫暖。



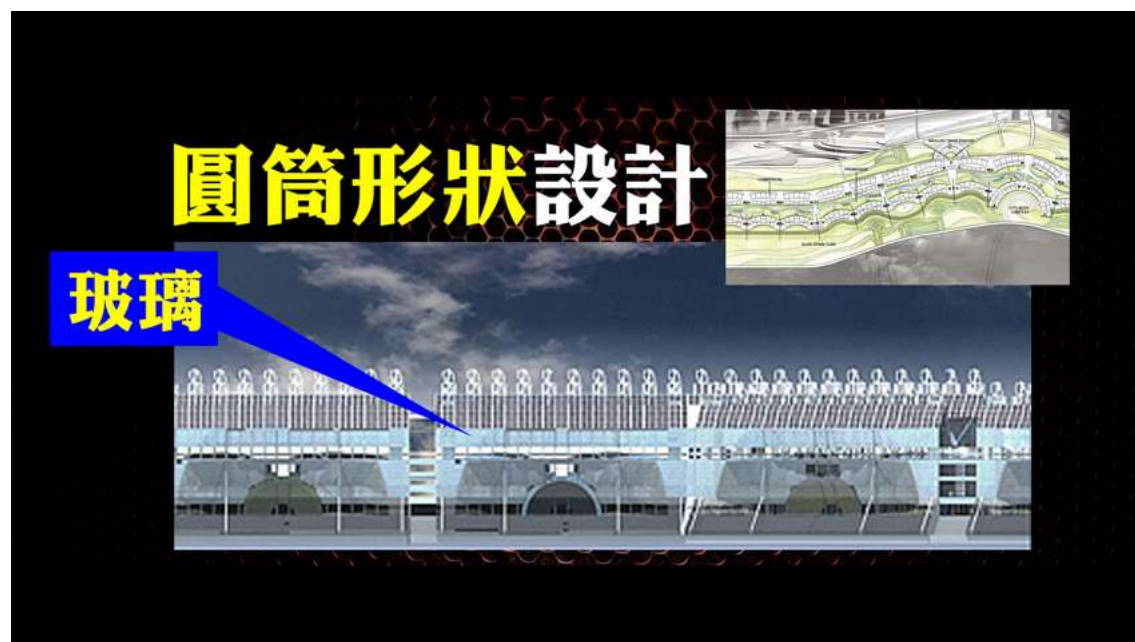
這個方法不會引發污染問題，並可以運用太陽能推動，由於它能保持室內的所有能源，所以便不用浪費能源。並且，因為它是一整條的興建，它的道路便不會是不規則，

每一個單元也可以容納三千至五千人，當中可以自給自足。

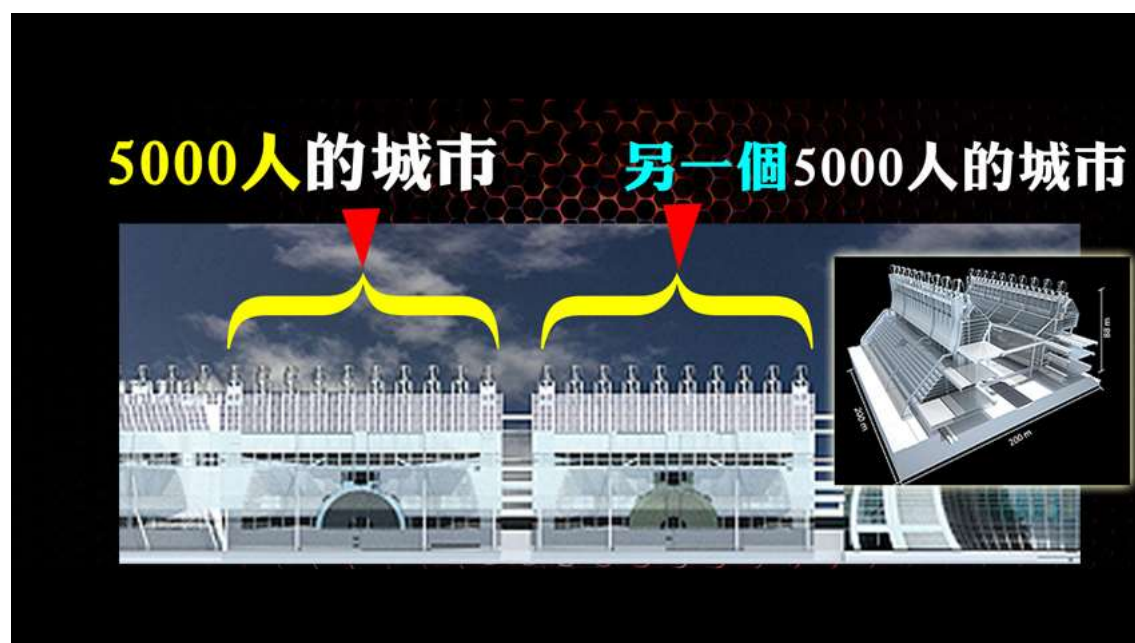
最上層的可以耕作食物；下層便可以做各樣的工作，開設商舖；最下層就是居住的地方。

這個做法，可以先興建好能夠容納三千人入住的單位，然後再興建下一個。

這好像一個巧克力糖的圓筒，前後密封，以玻璃封閉為可以入住五千人的城市。



到下一個城市興建時，只需另作一條管道，然後把這個間隔從這邊延伸到那邊，這樣，居住人數便增加了一倍，只要不斷複製就可以。



由於每一個單元也能自給自足，不佔很多地方。

若我們從上面觀看的時候便是一條管狀，兩旁全是綠化都市、河流、山谷。

千萬別以為這是一個很嶄新的設施，這種設施是建設在火星之上的。

火星上所有的城市也是一條管狀的。

當重看火星的照片，便可以看到全是透明一條一條的管狀，是世界上最超級的城市。



所以，世上最能夠防輻射，無污染，能自給自足，運用太陽能，並且不破壞環境的方法，永遠是以一字形狀或是管狀興建的城市。這種管狀的城市，在人造衛星上也可以看到，就好像是萬里長城一般。在火星上，四處都佈滿玻璃管，內裡是一個一個的城市。因此，這種設計模式是有先例的。



Freemason 一直只會害人，他們不會公開這種興建城市的方法，

相反，要全球人以最笨、最愚昧的方式興建城市，然後，人卻視這些地方如寶貝。


事實上，以玻璃管建造城市的方法是很有智慧，只要有空間便能建造城市，人們毋須興建高樓大廈，亦能杜絕污染，並且內裡以太陽能作為能源，

無論在冬天、夏天，人們也可運用這些能源自給自足。

最重要是，玻璃管內的交通、運輸是用一條通道的，

因此，人們毋需乘坐汽車，只需以電器化火車便能貫通四處，直來直往。

這就是世界上最好的城市模式。



大家都明白這樣的城市模式是可行的。

但在現實生活中，我們卻活在一個用這麼愚笨的方法所興建的城市。

「普遍」並不代表「最好的」，只是人們將最愚笨的事情幹了一遍又一遍。

因此，這裡提到「人們將以新方式建立城市」，我相信就是這種以一條管道的城市，或是甚至比這種方式更完美的設計。但以我所知，一種能防輻射的封閉式生活環境，而能源能自給自足的零污染城市，就是這種模式了。



因此，這「足智多謀的中心」將會成為主導。



Clif High 提到，建造這種城市模式的原因，就是因為核污染十分嚴重。

可是，人們竟然要到 2020 年後才知道它所造成的禍害是何其可怕，進食受輻射污染海鮮的後遺症，全球人類更要在二十年後，才會知道其可怕程度，原來，它不單只會令人縮減壽命、患上癌症，而是會引致比這些更嚴重的後果。



(3) 出現新的民族、新的生存群體



那時候，世界上會有兩種的群體出現。一些人會仍然居住在陸地。

「天才的足智多謀的中心」，在他們發揚光大之前，是需要孕育數十年之久，甚至過百年後，他們才能收拾好資源去興建那些最新型的建築物和城市。

但這些年間，災難將不斷地發生，而陸地越來越少的時候，世界上會出現兩班人，一班是「回收民族」，他們大部分是住在陸地的，工作是不斷地打撈、廢物利用、廢物回收，即是「收賣佬」，或稱「收賣佬民族」。



另一種群體，則稱為「水上民族」。他們居住在船上，在海洋上生活，為著方便通訊的緣故，他們居於沿海，但隨著沿海城市全沉下水底後，他們唯有移居於船上。



Clif High 提到，到 2016 年，水災造成了永久的破壞，導致到很少人居於船上，只是情況不容許下，才令他們成為了「水上民族」。



因為全世界的海洋和環境都充滿了核輻射，所以這些「回收民族」和「水上民族」兩者都創立了他們新的生活方式。



而「水上民族」人口是以千萬作單位的，他們比「回收民族」更聰明，更富有經驗。「水上民族」將發明一些方法，縱使他們居住在水上，但亦能生產出沒有受輻射污染的植物和肉類。



換句話說，會有牧場、漁農、田耕出現在海洋上，就如我過往所談及過的方式，而他們亦能發明一些方法，能解決身體受核輻射感染的問題。在數十年內，從他們身上的基因，也發現他們真的能杜絕輻射對他們的影響。



(4) 以色列將犯下一個錯誤，Freemason 的一個賭注，導致她與伊朗開戰



這賭注就是要引致以色列縱使沒有美國的幫助下，依然會與伊朗發動了戰爭。一旦兩地之間爆發核戰，縱使時間很短，或只有數天，但是對全球的影響也非常大。結果，在這場賭博當中，Freemason 明顯輸了。



(5) 核戰



在第四點，Clif High 講到關於 Freemason 的一場賭博。

Web Bot 這電腦程式，一直認為 Freemason 在將來數個月，會盡力將全球對他們的注意力和追殺行動，轉移去其他目標，因此，其中一個志在必行的計劃，就是引發第三次世界大戰，令他們較易控制整個群體。



這一點，Web Bot 預測他們引發這一次核戰是賭輸了，引發一些軍人識破了這些銀行家、Freemason 和錫安長老會成員的計劃，導致最少二萬名 Freemason 的精英、爪牙被這些背叛的軍人殺掉。



我相信，Clif High 在 2 月 6 日出版那份 Web Bot，就是想引發這件事情發生。因為這第五點表達，就是他們知道，所有事情也是由 Freemason 一手造成。所以，這些軍人便按照計劃，把 Freemason 一個一個的殺掉。

當中提及 Freemason 的投注失敗令這些軍人開始追殺 Freemason，這樣使中國和俄羅斯沒有全面的介入，因此才沒有爆發全面且連續不斷的核戰。



換言之，是因為他們殺掉了很多人 Freemason 才導致核戰被中斷。
但能夠肯定的是，即使核戰只維持數天，也會為世界帶來永久性的影響。

(6) 意大利政府會因為暴動而倒台



關於羅馬的食物暴動，會揭開天主教很多可怕的秘密、巫師般的秘密，
暴動引發，導致他們特別針對天主教進行迫害和逼迫。



(7) 關於針對天主教的暴動



這是全球發生的現象，因為天主教的規模龐大，幾乎全球每個地方也有，如果暴動是針對天主教的，那就一定是全球性的。這個對抗梵蒂岡的暴動，將會演變成一個全歐洲的敵對運動。

屆時，將會有一個標記（Marker）讓我們知道這事件，就是敵對黨會及找到一些古老的符號，就如 Freemason 採用的是圓規、角尺來代表他們的標誌一樣。



相反，那些針對天主教的反對黨，他們會採用一些新的符號，且以一個新的代號來代表他們的信念。這個符號會代表一個全球社會將來的重要轉變。

（8）全世界、歐洲、美國和北半球等，也會產生不同情況



文中提到，北半球在夏季時，大部分地方也會產生很多自立的城市、自立的州郡。



除了歐洲的很多暴動，引致這些腐敗的政府倒台外，也會導致歐洲的主力分成兩派，分別是歐洲的皇族和歐洲的平民百姓黨，在歐洲成為一個互相抗衡的力量。



事實上，美國亦然。美國於夏天，加利福尼亞會成為第一個分割出來的州份。在美國的夏天，我們會開始看到這些分裂，就是新的州政府和新的獨立省份。



這些示威、暴動會導致歐洲有很多分裂，而很多小城市和小地方政權，都是由這些上百萬人參加的示威而引發出來的。所以，對於歐洲和美國來說，2012 年是一個非常可怕的時間。



另外，在一些舊有的歐洲聯盟制度地方，亦會在今次的暴亂中誕生新的自我組織和自我選舉等運動。



在這些運動中，平民百姓勝出的一方，他們會沿用「南意大利戰役」名人的名字。與此同時，精英自己亦會發生內戰，在這種情況下，屬於精英、官員的一方會打敗仗。



而這些新的歐洲聯盟政體，是屬於一些自我組織、自我演化的政體。我們能夠想像，屆時一切也會大亂，不是單單處理好政體問題，便能如常支取薪金和進餐，解決了一切，他們還要求生的。所以，這些都是不斷演化的政體。



按著 Web Bot 所言，這些新產生的政體是完全不能夠預測的，是前所未有的一種政體。而這種演變，將會在 2012 年的夏天衝擊全人類。

(9) 2012 年的饑荒



文中提到，在 2012 年的年中，全球饑荒將會開始主導所有政治的立場，很多政體的消失也將會歸因於饑荒。饑荒最主要有兩個理由。這會使大家更明白預防輻射絕對不是大驚小怪。



文中提到，饑荒導致很多人死亡有兩個理由：

- 第一：因輻射的緣故，很多食物也不能吃，吃了便會死亡；
- 第二：因為全球有很多農作物失收，導致沒有足夠的食物供應。



我曾經提及，如果全球的海洋死亡，這幾乎等於沒了三分之二的食物。



所以，當中提到一個特別的現象，是值得我們留意的。



在這樣情況下，古巴以缺乏土地的方式，也能夠耕種出大量食物，這種政治、處理和耕作手法，勢成為全球學習的對象。

在 2020 年時，古巴的耕種文化會成為全球效法的對象，這亦有助美國在將來的日子中，將混亂的政治慢慢穩定。



而事實上，在 2012 年的夏天，全球暴動會擴大全球饑荒問題。



這些國家本身已經存在饑荒的問題，暴動會擾亂全球食物和資源的分配，導致有更多城市，由原來只是很輕微的情況，後期卻會慢慢演變為很嚴重的饑荒。

(10) 消失的國家



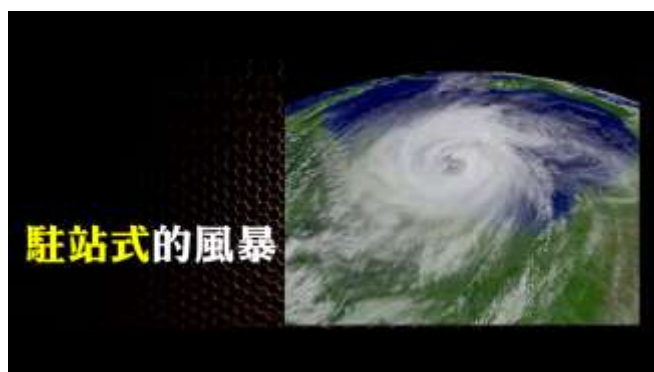
意指全球有些國家將會消失，因為那些災難由 2012 年開始，已經非常嚴重。



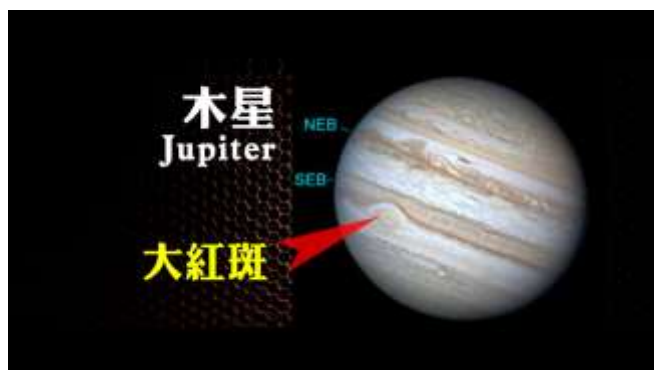
由 2012 年至 2020 年期間，世界上有很多國家，會因為遷徙而消失。



因為洪水、「駐站式的風暴」而導致國家消失。

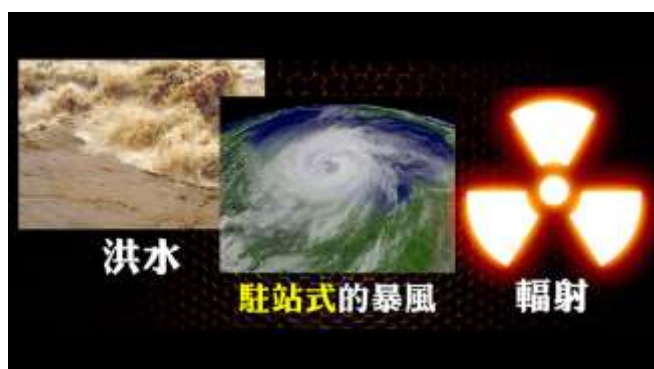


正如，木星上的大紅斑，就是「駐站式的風暴」所造成，但現時，已經消失了。



「駐站式的風暴」猶如一個威力非常強大的巨風，若它駐站在香港島，那麼，香港島便不適合人類居住。因為到時，既不能上班，又不能駕駛。

有些國家甚至會消失，因為洪水、「駐站式的風暴」、輻射等的出現，導致多個國家，「國不成國」，居民甚至需要撤離。




當中，受影響的不單是低窪地區，連高處地區也是這樣。

原因來自兩個理由：

第一，地球擴大；

第二，地球軌跡改變；

因為，太陽所提供的能量改變了。



有些地方，不能進行重建，但所有的公共設施，如橋興建後，很快便會被毀滅，甚至很快會消失。



由於泥石流、暴風、洪水等，很快便會將他們重建了的公共設施全部毀滅，所以，他們根本不能進行興建的工作。這些地帶，更不適合人類居住。故此，第十點便稱為「消失了的眾多國家」。

(11) 新的領袖

到那時，沒有人會知道世界變成怎麼樣，需要經歷過才會知道。
當中，Web Bot 提及永久遷徙人生、天氣、難民更是遍佈全世界。



各國也會因為天氣而引起大災難，從而導致大量遷徙，因而，產生出「新鐵木真領袖」。



11點

世界人口

Webbot 2012-01-29 發佈

11. 新的

「鐵木真領袖」

新鐵木真時代

New Tamojin(s)

In many areas of the world, the cause local population to be permanent. This or less permanent demographic will sub set of the planet personalities will years. Some of the This class we are peoples, known to the peoples'. The climate shifts in a of terrestrial humans were invaded by the red man's home... going around. The longer term data do not suggest invasion, but rather [new forms of social structure] that will be [demanded] by the [permanent populace (of displaced persons)]. Also note that whole new forms of human habitation,

Page 24 of 42



這些領袖的流動性和活動性非常高，他們會騎馬，猶如遊牧民族般，並且，他們會成為這時代的新皇帝。到那時，由於地球的生態變化很大，人類混種到達某個階段，導致一個國家、城市或民族會侵略另一民族，但他們並不認為這是侵略的行為。



事實上，由於天氣的逼使，導致很多民族不得不進行混種。
因為，那時人人都需要藉著撤退、逃難來度過那種生活。
若想像，我們每星期都在同一地點聚會的日子，應該不可能再出現了，
而全世界也沒有這些日子了，即使美國、歐洲等先進國家，情況都是一樣。
但當中，最悲慘、影響最大的，莫過於已經沉在水底，現時我們所居住的沿岸城市。
總結十一點，全球絕大部分的人口，在未來的八年裡，將會過著這樣的生活。



問題四：日華牧師，Web Bot 所提及地球地貌與生態的變化，當中包括饑荒和輻射的程度，這就好像《啟示錄》所描述的四馬在周圍走動的現象。那麼，這是否已應驗了《啟示錄》所形容的幅度？



答：是的。最重要的是，今年三月出現的情況。
為何我會強調今年三月，而 Web Bot 又強調今年三月呢？

因為《啟示錄》所記載的四印，人無法解開的原因，是這四印根本不是按著次序出現。
其實，首先出現的應該是春分的「第四印」，因為那匹馬在春分時分出現。



若我們作出點算，當然是由三月的春分開始，接著便是夏至。



故此，四印最先出現的，應該是第四印，即是今年的三月二十日。
無獨有偶，Web Bot 又提及今年三月這時間。

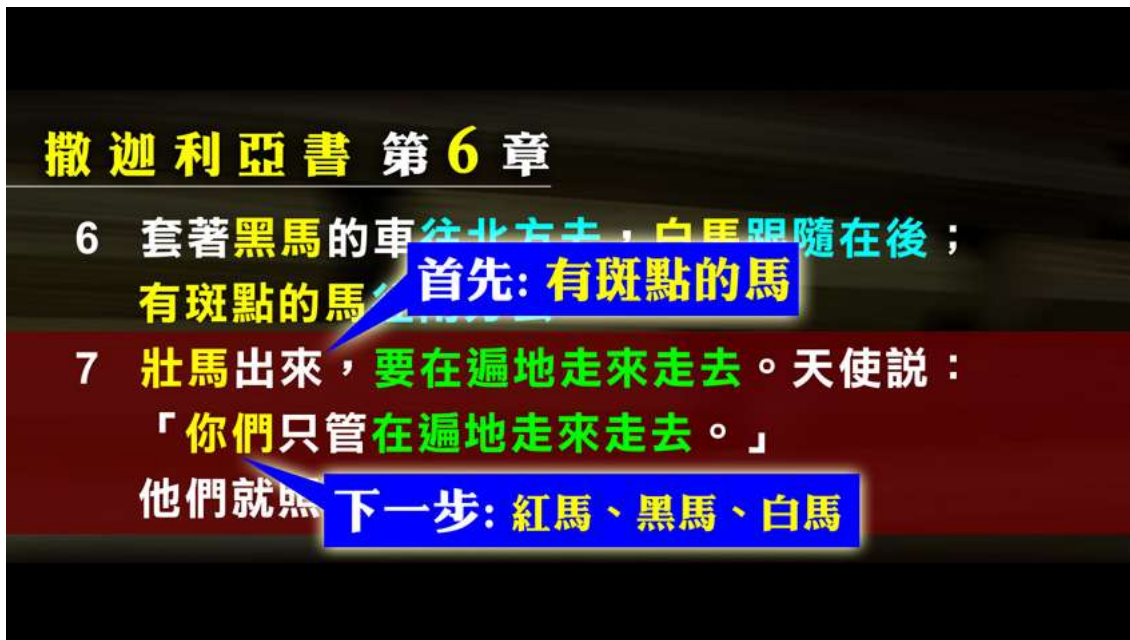


我們所分享的三月，與核污染有關，而 Web Bot 亦提及核戰，

所以，若我們所說的事情，在今年三月全都應驗了的話，那麼，「第四印」便已經出現了。



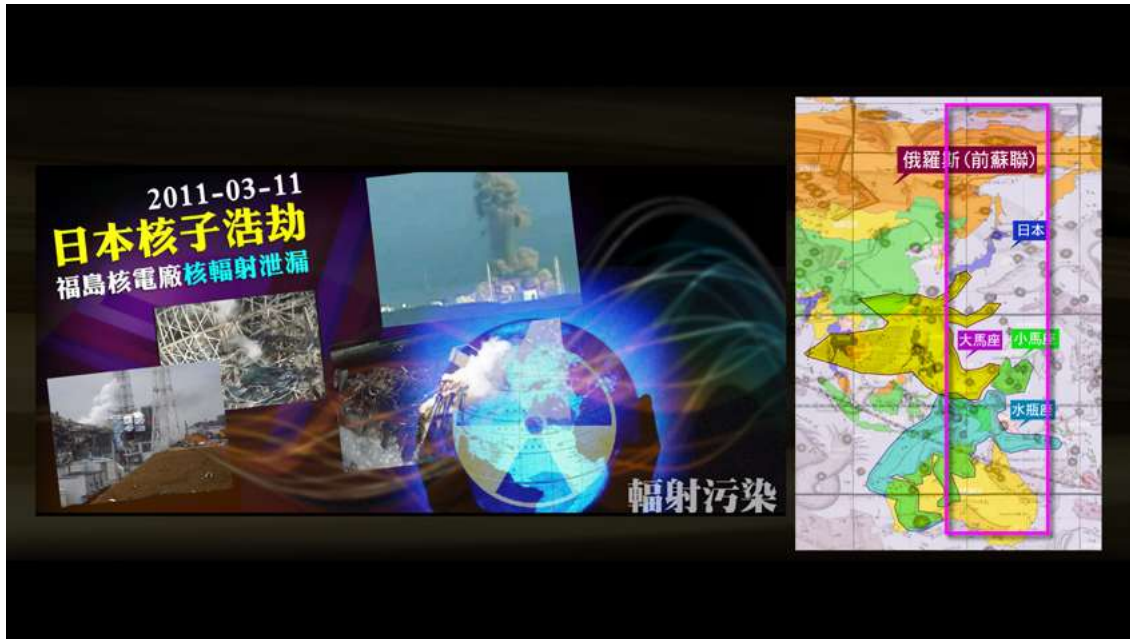
之後，今年的第一、二、三、四印也一定會出現，
今年在我們眼前，七印將會完全打開。



Web Bot 的預測是多麼吻合我所理解的《聖經》！

在未發生以先，暫時這個預測是最接近我所理解的「第四印」。

按著 Web Bot 和「第四印」的記載，今年三月，「第四印」應該會發生在日本福島附近地區，當中所出現的核子污染將會繼續衍生出來。

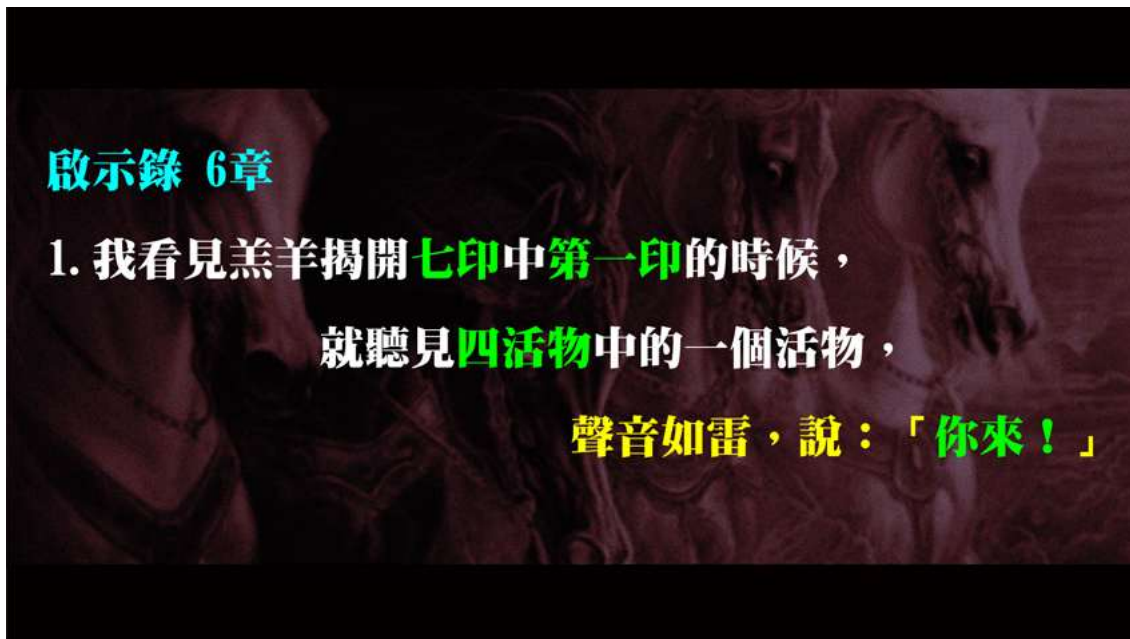


並且，它不單只出現在日本，甚至，更在遍地裡走來走去。
 所以，如果三月真的發生了這件事，那麼，我們一定已經進入了《啟示錄》所描繪的幾個印裡。

影片：啟示錄四印出現的時間和次序

啟示錄 6 章 1 節：

「我看見羔羊揭開七印中第一印的時候，就聽見四活物中的一個活物，聲音如雷，說：『你來。』」



在《聖經·啟示錄》記載，當主耶穌打開書卷中頭四個印的時候，
 神寶座上的四活物分別叫天上的那四匹馬來到不同的四活物身邊，繼而，這四個災便開始臨到地上。



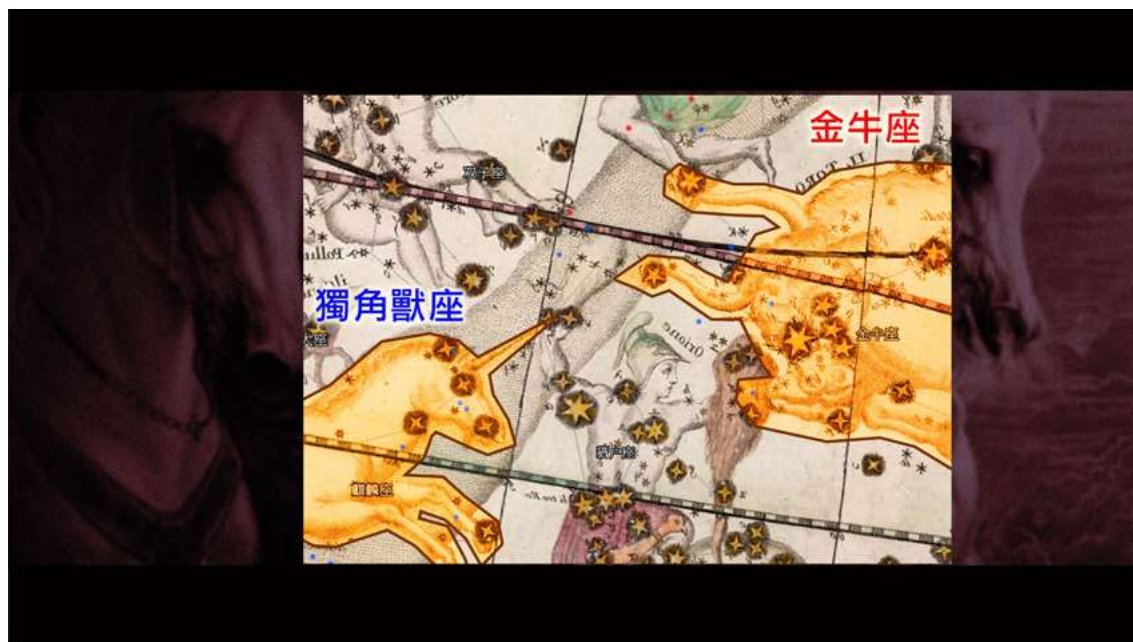
而按著以星際解《啟示錄》的原則，這四活物加上四隻馬都是對應天上八個不同的星座。

四活物就是對應天蠍座、獅子座、水瓶座和金牛座，而四匹馬就是對應天上四個以馬為主體的星座，即天蠍座附近的人馬座（即射手座），獅子座附近的半人馬座，水瓶座附近的飛馬座，金牛座附近的獨角獸座。









而且，這四匹馬除了一定分別屬天上四個星座外，亦會藉著星座連在地球上的位置，而得知事件所發生的地點。



當你將黃道十二宮放在地球上，以西班牙直布羅陀所代表的兩條柱，就是雙子座的話，人馬座所對應的就是第一匹馬，即白馬，因為人馬座，即是射手座，有一個南冕座在旁邊。



啟示錄 6 章 1 至 2 節：

「我看見羔羊揭開七印中第一印的時候，就聽見四活物中的一個活物，聲音如雷，說：『你來。』我就觀看，見有一匹白馬；騎在馬上的，拿著弓，並有冠冕賜給他。他便出來，勝了又要勝。」

Revelation 啟示錄 6:1-2

1 我看見羔羊揭開七印中第一印的時候，就聽見
四活物中的一個活物，聲音如雷，說：「你來！」

2 我就觀看，見有一匹白馬；騎在馬上的，拿著弓，
並有冠冕賜給他。他便出來，勝了又要勝。

而人馬座（即射手座）所對應的位置，就是夏威夷的地段，即是得到諾貝爾和平獎的奧巴馬，一直以來釋經家都認為這匹白馬是代表「假和平」，因為白色本來是代表和平，但這匹白馬卻是拿著代表爭戰的弓。



啟示錄 6章

2. 我就觀看，
見有一匹白馬 ...



白馬 代表「假和平」

啟示錄 6章

2. ... 騎在馬上的，
拿著弓，
並有冠冕賜給他。...

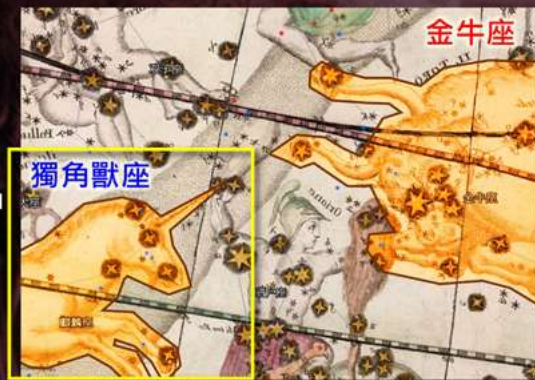


啟示錄 6章 3 至 4 節：

「揭開第二印的時候，我聽見第二個活物說：『你來。』就另有一匹馬出來，是紅的，有權柄給了那騎馬的，可以從地上奪去太平，使人彼此相殺；又有一把大刀賜給他。」

啟示錄 6章

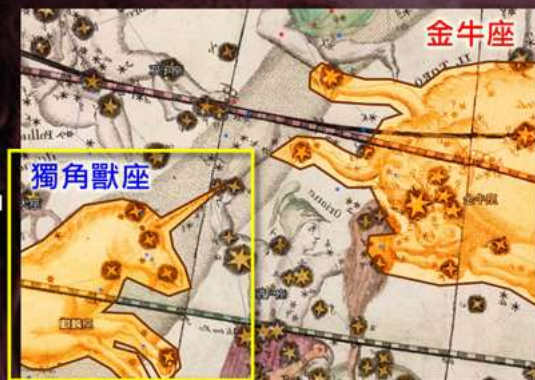
3. 揭開**第二印**的時候，
我聽見**第二個活物**說：「你來。」
4. 就另有一匹馬出來，是紅的，
有權柄給了那騎馬的，
可以從地上奪去太平，
使人彼此相殺；又有一把大刀賜給他。



第二隻活物所對應的就是獨角獸座。而獨角獸座對應地上的位置，就是現今回教國家所發生的茉莉花革命的出產地，北非的突尼斯。

啟示錄 6章

3. 揭開**第二印**的時候，
我聽見**第二個活物**說：「你來。」
4. 就另有一匹馬出來，是紅的，
有權柄給了那騎馬的，
可以從地上奪去太平，
使人彼此相殺；又有一把大刀賜給他。





啟示錄 6 章 5 至 6 節：

「揭開第三印的時候，我聽見第三個活物說：『你來。』我就觀看，見有一匹黑馬；騎在馬上的，手裡拿著天平。我聽見在四活物中似乎有聲音說：『一錢銀子買一升麥子，一錢銀子買三升大麥；油和酒不可糟蹋。』」

啟示錄 6 章

5. 揭開**第三印**的時候，
我聽見**第三個活物**說：
「你來！」我就觀看，
見有一匹**黑馬**；騎在馬上的，
手裡拿著**天平**。

6. 我聽見在四活物中似乎有聲音說：
「一錢銀子買一升麥子，
一錢銀子買三升大麥；油和酒不可糟蹋。」

第三隻活物所對應的就是半人馬座，因為經文中所提的天平，即天平座，就正在半人馬座的身前，而半人馬座所對應的地段，正好和處女座一樣，就是對應近年開始出現經濟不景的美國。



啟示錄 6章

5 揭開**第三印**的時候，我聽見第三個活物說：
「你來！」我就觀看，見有一匹黑馬；
騎在馬上的，手裡拿著**天平**。

6 我聽見在四活物中似乎有聲音說：
「一錢銀子買一升麥子，一錢銀子買三升大麥；
油和酒不可糟蹋。」

整天的工作只是能夠應付自己當天所吃的

維生 = 工作

啟示錄 6章 7 至 8 節：

「揭開第四印的時候，我聽見第四個活物說：『你來。』我就觀看，見有一匹灰色馬；騎在馬上的，名字叫作死，陰府也隨著他；有權柄賜給他們，可以用刀劍、饑荒、瘟疫（或作：死亡）、野獸，殺害地上四分之一的人。」



啟示錄 6章

7. 揭開**第四印**的時候，
我聽見**第四個活物**說：「你來！」

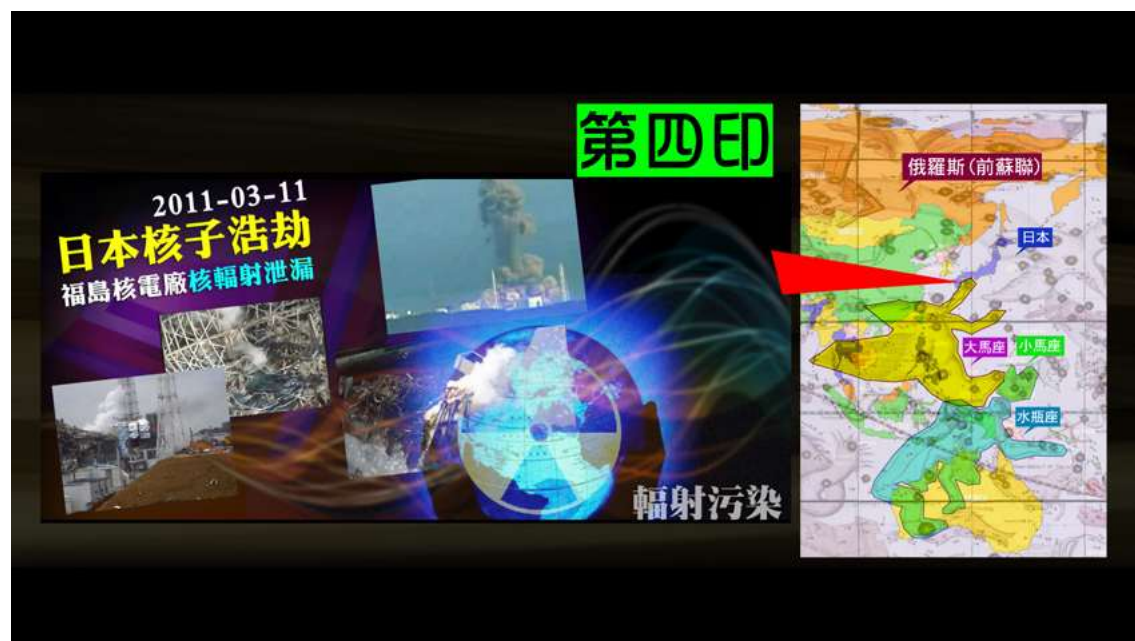
8. 我就觀看，見有一匹灰色馬；
騎在馬上的，名字叫作死，
陰府也隨著他；有權柄賜給他們，
可以用刀劍、饑荒、瘟疫（或作：死亡）、
野獸，殺害地上四分之一的人。

小馬座

飛馬座 (大馬座)

第二活物：
如人面的活物
水瓶座


第四隻活物所對應的，就是天上四馬所剩下在水瓶座旁邊的飛馬座，而飛馬座所對應的地段，正好是這匹飛馬腳踏那在上年開始出現輻射洩漏的日本。



但是這四個印所出現的正式時間和次序，會在何時呢？

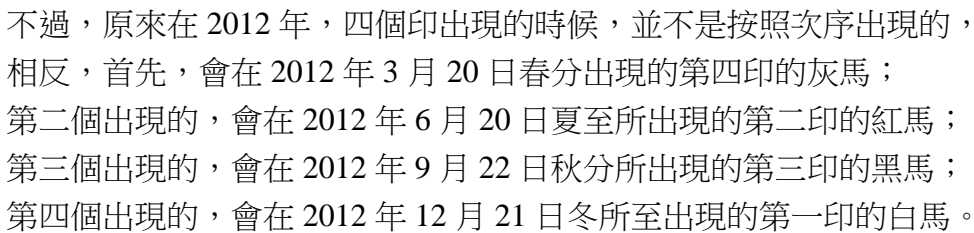


原來在一年當中，太陽也會在指定的時間，在黃道十二宮的不同星座升起，



到了 2012 年的春分、夏至、秋分和冬至，
 太陽就會開始分別由水瓶座，金牛座、獅子座和天蠍座升起。
 所以，只要我們知道在 2012 年，太陽會於何時，在這四活物所對應的四個星座升起的話，
 就會知道四馬所代表的四印，將會在 2012 年的甚麼時候出現了


第一印的白馬對應人馬座，亦對應四活物中的天蠍座，
 而在 2012 年 12 月 21 日的冬至，即瑪雅長曆的終結日，太陽就會從天蠍座升起。
 第二印的紅馬對應獨角獸座，亦是對應四活物中的金牛座，
 而在 2012 年 6 月 20 日的夏至，太陽就會從金牛座升起
 第三印的黑馬對應半人馬座，亦是對應四活物中的獅子座，
 而在 2012 年 9 月 22 日的秋分，太陽就會從獅子座升起
 第四印的灰馬對應飛馬座，亦是對應四活物中的水瓶座，
 而在 2012 年 3 月 20 日 的春分，太陽就會從水瓶座升起。



為何我們身為基督徒，特別是錫安的弟兄姊妹要懂得重視這個時代？



主耶穌曾責備法利賽人懂得看天發紅發黑，卻不懂得分辨自己活著的世代。



馬太福音 16章

- 1 法利賽人和撒都該人來試探耶穌，請他從天上顯個神蹟給他們看。
- 2 耶穌回答說：「晚上天發紅，你們就說：『天必要晴。』」
- 3 早晨天發紅，又發黑，你們就說：『今日必有風雨。』

你們知道分辨天上的氣色，倒不能分辨這時候的神蹟。

- 4 一個邪惡淫亂的世代求神蹟，除了約拿的神蹟以外，再沒有神蹟給他看。」

耶穌就離開他們去了。

為甚麼主耶穌基督責備他們？

因這是與我們信仰百分百直接有關的教導。

法利賽人不知道自己活著的世代，所以，他們不懂得以信心去回應，不懂得接受主耶穌為個人的救主。



那我們該怎樣應用這原則呢？

為何我們要預先知道如輻射的嚴重性等這些許多的問題？

為何我們要擁有那麼多智慧？

理由一，神要我們運用智慧去解決這些問題；

理由二，從過去一百年，如《詩篇》第一篇開始，神是將我們栽於溪水旁，如何逐步復還教會，使這棵樹結出果子。當我們看見神過去的復還，便知道神想我們怎樣。

過去一百年有甚麼發生？就是每一個時代，神都讓教會去解決該時代的問題。

例如在一百年前，最大的問題是疾病，於是，神賜下醫治的能力，讓醫治產生大復興。

過去五十年最大的問題是貧窮，有許多人借貸，於是神賜下富足的教導，建立超級人數教會，使許多人擁有富足的能力，經濟不再是問題。因為神已賜下富足了。



這是一個事實，神早已預知道將會發生的事情，也預備了能解決這些問題的答案。

現在，我們不是面對疾病和貧窮的問題，我們現在是要面對天災人禍、輻射、饑荒等等，問題之多幾乎是全人類歷史的總和。



我想讓你知道，神要我們清楚這些問題，
因為神要我們像當年主耶穌的時代一樣，我們要用信心作回應。



我們用信心從神支取醫治輻射的能力，現在我們的禱告團隊為別人醫治和趕鬼，
將來可能要為別人祈禱除輻射，這有甚麼不可呢？
你以為神從來沒見過輻射嗎？神完全不知道我們要面對的事嗎？
神知道這一切，只是我們不知道。
弟兄姊妹，假若我們不了解自己身處的是甚麼世代和神交託了甚麼使命給我們，
那麼，我們便不懂得回應，就像昔日法利賽人一般，不懂回應來到世界的救主耶穌。

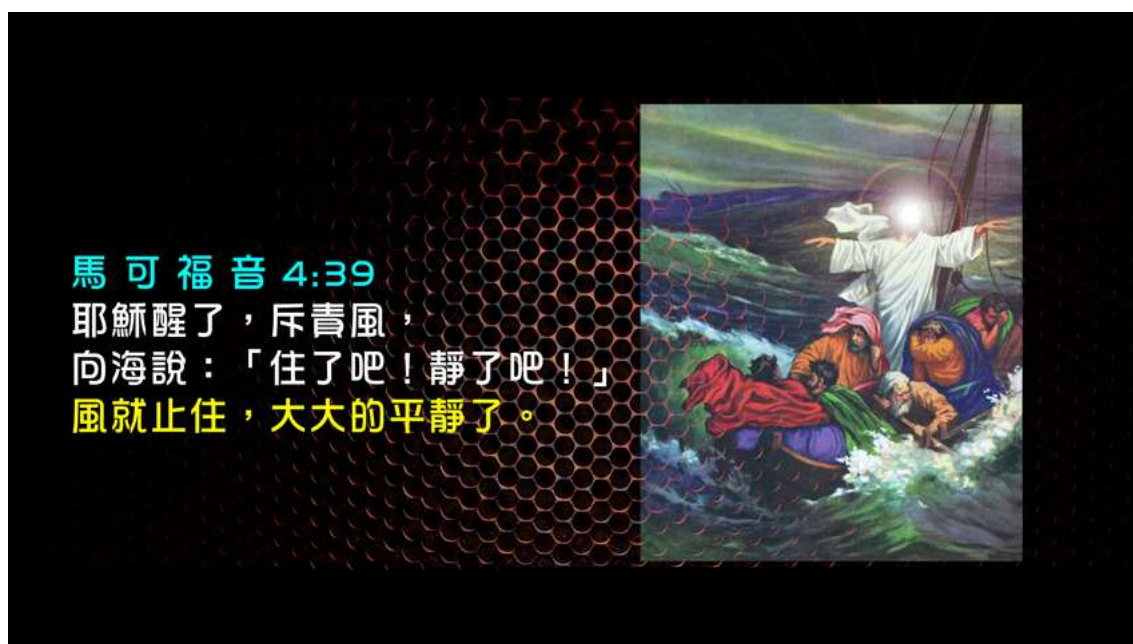
所以，我們已擁有一切的答案，因為我們已擁有神。
但我們必先要知道問題所在，然後擁有智慧去跟從神。



若然在饑荒中，我們能像主耶穌一樣行出五餅二魚的神蹟。



如果現在有颶風，我們亦能像主耶穌一樣停止風和浪。



但首先，我們一定要知道需要，然後用信心回應神在這時代要求我們做的事情。



這也是我們教會特別分享這些真理和教導的原因。

所以，我想每一個人也向三個人說：「我會用信心去回應這個時代。」



最後，若我們學到任何事情，我們一起歡呼、鼓掌多謝神。

— 完 —